



**Thelloise**  
Communauté de communes

# Destination THELLOISE

**GUIDE DES RANDONNÉES 2024**  
COMMUNAUTÉ DE COMMUNES THELLOISE

thelloise.fr





Conception CC Thelloise - 2024



# ÉDITO

Chers habitants, promeneurs et randonneurs,

Vous le savez sûrement, la pratique de la randonnée est en constante progression depuis maintenant une quinzaine d'années et se place en tête des loisirs préférés des Français.

Dans cette dynamique, j'ai souhaité vous offrir un guide des randonnées, à l'échelle de notre intercommunalité.

Il recense un grand nombre de tracés adaptés à tous les niveaux de pratique ; de la petite balade familiale jusqu'aux itinéraires de GR.

À la fois rurale mais aussi périurbaine, la Thelloise propose une diversité de paysages mêlant champs, collines, plaines et cours d'eau, sans oublier un patrimoine historique remarquable.

Elaboré en partenariat avec les communes, qui ont proposé et vérifié la majorité des tracés, ce guide vous propose ainsi d'agréables promenades sur les chemins thellois pour découvrir ou redécouvrir notre territoire et ses richesses.

À vous de choisir le parcours selon vos envies !

Enfin, comme nous sommes de plus en plus nombreux à fréquenter les espaces naturels, il est nécessaire que vous soyez attentifs à la faune et la flore mais aussi à celles et ceux qui y vivent au quotidien.

Adoptez les bons gestes pour les protéger. Ainsi, contemplez la nature qui vous entoure et préservez-la !

Bonne balade à toutes et à tous en Thelloise...

Pierre Desliens

Président de la Communauté de communes Thelloise



# SOMMAIRE

	PAGE
Edito du Président.....	3
Quelques règles / La charte du randonneur.....	6-7
Repères / La Méridienne Verte.....	8
Randonner à l'aide des fichiers GPX.....	9

## LISTE DES CIRCUITS (PAR VILLE DE DÉPART)

### ABBECOURT

1 Crécy - 9,3 km ●.....	10
2 Novalles - 9 km ●.....	12

### ANGY

3 Découvrir Angy - 4,9 km ●.....	14
----------------------------------	----

### ANSACQ

4 La vallée Monnet - 12,2 km ●.....	16
-------------------------------------	----

### BALAGNY-SUR-THÉRAIN

5 Sur les hauteurs de Balagny - 9,3 km ●.....	18
---	----

### BELLE-ÉGLISE

6 Les hameaux - 9,2 km ●.....	20
7 Promenade en famille - 3 km ●.....	22

### BERTHECOURT

8 Le pigeonnier - 4 km ●.....	24
9 Le chemin de Gorguet - 11,5 km ●.....	26
10 Domaine de Parisis-Fontaine - 9,1 km ●.....	28
11 Les 4 chemins - 11 km ●.....	30
12 Le Marais - 8 km ●.....	32
13 La Trouée Blanche - 13 km ●.....	34

### BORAN-SUR-OISE

14 Au bord de l'eau - 4,8 km ●.....	36
-------------------------------------	----

### CAUVIGNY

15 Sur les traces de l'ancienne voie ferrée - 8 km ●.....	38
16 Château Rouge - 9,7 km ●.....	40

### CHAMBLY

17 Boucle Chambly-Belle-Église-Ronquerolles 9,7 km ●.....	42
18 Parcours des sentiers Patrimoine - 2,5 km ●.....	44
19 Chambly-Fresnoy-Mesnil - 13 km ●.....	46

### CIRES-LÈS-MELLO

20 Le Bois de Mello - 11,7 km ●.....	48
21 Sur les hauteurs de Cires - 6,5 km ●.....	50
22 Le Tillet - 6,7 km ●.....	52

### CROUY-EN-THELLE

23 Découvrir Crouy-en-Thelle - 10 km ●.....	54
---	----

### ERCUIS

24 Ercuis-Blaincourt - 12 km ●.....	56
-------------------------------------	----

### FOULANGUES

25 Le Pas Doux - 10,2 km ●.....	58
---------------------------------	----

### FRESNOY-EN-THELLE

26 La Vallée Margot - 13,5 km ●.....	60
--------------------------------------	----

### HEILLES

27 À la découverte de Heilles et Mouchy-le-Châtel - 10,1 km ●.....	62
---	----

### HONDAINVILLE

28 Déambulations dans un charmant village - 4 km ●.....	64
29 La Grande Garenne - 4,8 km ●.....	66
30 Les Butteaux - 3 km ●.....	68

### LACHAPPELLE-SAINT-PIERRE

31 Le fond de Moulicourt - 4,9 km ●.....	70
32 Les vallées sèches de Montchavert - 7,3 km ●.....	72

### LE COUDRAY-SUR-THELLE

33 Sur les traces de la seconde guerre mondiale 9,6 km ●.....	74
--	----

**MELLO** PAGE

- 34 Les étangs de Mello - 2,6 km ● .....76
- 35 Autour du Château- 2,7 km ● .....78
- 36 Randonnée des sources - 10,5 km ● .....80

**MONTREUIL-SUR-THÉRAIN**

- 37 La vallée des miroirs - 7,5 km ● .....82

**MORANGLES**

- 38 Sur les petits sentiers de Morangles - 12,3 km ● .....84

**NEUILLY-EN-THELLE**

- 39 Verdure et ancienne ligne de chemin de fer - 13 km ● .....86

**NOAILLES**

- 40 De Noailles à Tillard - 8,5 km ● .....88

**NOVILLERS-LES-CAILLOUX**

- 41 Entre Novillers et Lachapelle - 4,2 km ● .....90

**PONCHON**

- 42 Ponchon et ses hameaux - 5,4 km ● .....92
- 43 Entre dolmen et gravure - 10 km ● .....94
- 44 De Ponchon à Tillard - 8,5 km ● .....96

**PRÉCY-SUR-OISE**

- 45 Bois Saint-Michel - 19,2 km ● .....98

**PUISEUX-LE-HAUBERGER**

- 46 Entre Puisseux et Dieudonne - 9 km ● .....100

**SAINT-FÉLIX**

- 47 Forêt de Hez - 8,7 km ● .....102
- 48 La forêt de Froidmont - 20,4 km ● .....104

**SAINT-SULPICE**

- 49 Découverte des hameaux - 12,8 km ● .....106

**SAINTE-GENEVIÈVE** PAGE

- 50 La Plaine de la Touffe Gilles - 7,8 km ● .....108
- 51 Sainte-Geneviève et les hameaux de Cauvigny - 9,2 km ● .....110

**THURY-SOUS-CLERMONT**

- 52 Circuit des 3 communes - 10,5 km ● .....112

**ULLY-SAINT-GEORGES**

- 53 Visite de la commune - 4 km ● .....114
- 54 La grande boucle - 15,5 km ● .....116

**VILLERS-SAINT-SÉPULCRE**

- 55 Villers et le dolmen de la Pierre aux Fées - 5 km ● .....118

- Carte générale des circuits proposés.....120
- Index des circuits par communes.....121
- Numéros en cas d'urgence.....122



**Légende** ● Facile ● Moyen ● Difficile

# LE GUIDE DES RANDONNÉES DE LA THELLOISE

## Comment ne pas céder à la tentation des randonnées pédestres ?

Grâce à ce guide, la Communauté de communes Thelloise vous invite à venir admirer la grande diversité des paysages de son beau territoire.

Au fil des nombreux chemins qui vous sont proposés, partez à la découverte de villages pittoresques, de monuments historiques, des bords de l'Oise, du Thérain ou de l'Esches, des plaines et des vallées mais aussi des lieux insolites et secrets.

Chaque tracé, de la petite promenade à la grande randonnée, est accompagné d'un certain nombre d'informations pratiques afin que chacun puisse se balader en toute liberté et sécurité. Que vous soyez randonneurs débutants ou marcheurs chevronnés, vous y trouverez votre bonheur.

**Le plus difficile sera de faire votre choix !**



## AVANT VOTRE DEPART, QUELQUES RÈGLES

1. **Bien choisir sa randonnée :**  
en fonction de sa durée, de sa difficulté,  
de ses compétences et de sa condition physique
2. **Consulter la météo**
3. **S'équiper en conséquence :**  
vêtements et chaussures adéquats,  
prendre de quoi boire et s'alimenter
4. **Prévenir :**  
au moins une personne  
de votre projet de randonnée



# LA CHARTE DU RANDONNEUR

LA NATURE EST UN PATRIMOINE FRAGILE,  
AUSSI NOUS AVONS SOUHAITÉ RAPPELER ICI QUELQUES RÈGLES  
DE BONNE CONDUITE AFIN DE LA PRÉSERVER

SOYEZ DISCRETS,  
LES ANIMAUX NE SONT PAS HABITUÉS  
À ENTENDRE NOS BRUITS.  
NE TOUCHEZ JAMAIS UN JEUNE ANIMAL  
AU RISQUE QU'IL SOIT ABANDONNÉ PAR SA MÈRE.

PARTAGEZ CET ESPACE NATUREL  
AVEC LES AUTRES ACTIVITÉS SPORTIVES  
ET RESTEZ ATTENTIFS AUX AUTRES USAGERS.

RESPECTEZ LES CULTURES ET LES PRAIRIES.  
N'ARRACHEZ PAS LES FLEURS,  
BOURGEONS OU JEUNES POUSSES.  
LES CHAMPS ET LES FORÊTS  
SONT DES PROPRIÉTÉS PRIVÉES.

GARDEZ VOTRE CHIEN EN LAISSE  
ET APRÈS DE VOUS À CHAQUE RENCONTRE  
AVEC D'AUTRES USAGERS  
OU D'AUTRES ANIMAUX.

RAMASSEZ ET EMPORTEZ  
VOS DÉCHETS AVEC VOUS.  
RESPECTEZ L'ENVIRONNEMENT.

RESTEZ SUR LES SENTIERS INDiquÉS  
CAR IL S'AGIT DE CHEMINS PUBLICS MAIS AUSSI  
POUR ÉVITER LE PIÉTINEMENT DES ESPÈCES.

# QUELQUES REPÈRES – À SAVOIR



Pictogrammes utiles à retrouver sur nos fiches rando



Départ de la rando



Sens du parcours



Curiosité/Point d'intérêt



Point de vue



Table de pique-Nique



Attention : circulation



Variante du circuit possible



## LA MERIDIENNE VERTE

### La Méridienne verte, qu'est-ce que c'est ?

Citée plusieurs fois dans ce guide, on vous dit tout sur ce projet qui traverse notre territoire.

La Méridienne Verte est un projet artistique visant à matérialiser le tracé du méridien de Paris en France par des arbres. Projet de l'urbaniste et architecte français Paul Chemetov, il est mis en place pour les cérémonies de l'an 2000 en France. À cette occasion, 10 000 arbres avaient été plantés entre Dunkerque et Prats-de-Mollo-la-Preste dans les Pyrénées-Orientales.

En plus des arbres, des panneaux ou des stèles en bronze ont été installés.

Huit communes de la CC Thelloise sont traversées par cette Méridienne symbolique !

**Saurez-vous les retrouver ?**

**N'hésitez pas à nous envoyer vos clichés :**

[contact@thelloise.fr](mailto:contact@thelloise.fr)



# FICHIERS GPX



**Pour chacune des randonnées de notre guide, vous avez la possibilité de télécharger les circuits en format GPX.**

Un fichier GPX est un format de fichier qui vous permet de stocker le tracé de votre itinéraire sur smartphone et grâce à une application, obtenir les parcours des randonnées avec un système de géolocalisation. Votre téléphone affichera alors votre position et vous permettra de suivre en temps réel votre progression par rapport au tracé.

Vous trouverez ci-dessous la marche à suivre pour télécharger une application GPX et importer les données dans votre téléphone.

## Comment utiliser un fichier GPX ?

1. Téléchargez une application de randonnées (ex : gpx viewer, geo tracker, Visorando, etc...) sur votre appareil. Pour ce faire, tapez «gpx» dans le Play Store ou l'App Store pour voir une liste d'applications capables de lire ce type de format.
2. Nous prendrons ici pour exemple, l'application gpx viewer : téléchargez l'application.
3. Rendez-vous sur notre guide des randonnées et choisissez la balade de votre choix avec votre appareil en scannant le QR code de la page.
4. Cliquez sur «Télécharger en gpx» et téléchargez le fichier sur votre appareil.
5. Cliquez sur le fichier téléchargé et choisissez «Ouvrir avec gpx viewer», validez.
6. Le parcours s'affiche alors sur le téléphone.
7. Lorsque vous vous apprêtez à démarrer votre randonnée, vous pouvez suivre pas à pas votre cheminement sur le parcours, en allant sur les 3 points verticaux en haut à droite, puis en cliquant sur «suivre le gps», le point symbolisant votre situation géographique va apparaître, vous voilà prêts pour randonner.

Flashez le code pour choisir  
votre fichier GPX  
sur [www.thelloise.fr](http://www.thelloise.fr)





Distance    Durée    Niveau    Départ



9.3 Km



2h30



Moyen



Ecole

#### PROFIL ALTIMÉTRIQUE



Partez en direction de la chaussée Brunehaut et de l'église perchée et atypique de Saint-Sulpice.

Profitez de belles vues sur Saint-Sulpice, ses hameaux, et Hodenc-l'Évêque.

En longeant la D 504, découvrez un aperçu de Tillard.

Votre retour se fera par un agréable chemin vous donnant un joli point de vue sur l'église d'Abbecourt, dominant son cimetière. Enfin, passez par la mare des Patis avant de revenir au point de départ.



#### CURIOSITES / POINTS D'INTERET

- 1 EGLISE SAINT-SULPICE
- 2 MARE DES PATIS
- 3 EGLISE SAINT-MARTIN D'ABBEYCOURT







Distance    Durée    Niveau    Départ



9 Km



2h30



Moyen



Ecole

#### PROFIL ALTIMÉTRIQUE



Cet itinéraire vous fera découvrir le hameau de Mattencourt, et apercevoir Pierrepont et Roye, hameaux de la commune de Ponchon.

Entre champs et sous-bois, les vues sont variées. Une promenade agréable par temps chaud !

Belle traversée boisée jusque l'abbaye de Saint-Arnoult (le petit crochet vaut le détour) puis dans le bois de Hez et Ponchon en redescendant.

Retour en croisant le GR 225, nouvellement ré-homologué, qui traverse le Département de l'Oise d'ouest en est.

Prudence lors des deux traversées de la RD 1001.



#### CURIOSITES / POINTS D'INTERET

- 1 MATTENCOURT
- 2 ANCIENNE ABBAYE DE ST ARNOULT
- 3 PIERREPONT
- 4 ROYE





Distance	Durée	Niveau	Départ
 4.9 Km	 1h30	 Facile	 Place H. Barbusse



4.9 Km



1h30



Facile

Place  
H. Barbusse

## PROFIL ALTIMÉTRIQUE



Passez de la ville à la nature avec cette jolie promenade à la découverte de la commune d'Angy.

Dans la rue Aristide Briand, prenez le chemin de la pâture pour rejoindre l'étang et en faire le tour.

Faites un petit crochet à la fin de la boucle pour admirer l'église et son clocher en bâtière, classée monument historique depuis 1862 !

Juste derrière, vous pourrez voir le lavoir et la fontaine Saint-Clair, un lieu de pèlerinage pour les malades ophtalmiques.

Devant le supermarché, vous pourrez observer l'ancien portail de la villa Michèle.

Du chemin du cimetière : profitez des jolies vues sur le village avant de redescendre au point de départ.

## CURIOSITES / POINTS D'INTERET

- 1 ÉTANG
- 2 EGLISE SAINT NICOLAS
- 3 ANCIEN LAVOIR / FONTAINE SAINT CLAIR
- 4 PORTAIL DE LA VILLA MICHELE



Tracé GPX







Distance    Durée    Niveau    Départ



12.2 Km



3h30



Moyen



Eglise

#### PROFIL ALTIMÉTRIQUE



Le village d'Ansacq est situé au début d'une petite vallée étroite et verdoyante au bord du Thérain.

Au départ de votre balade, admirez la majestueuse église Saint-Lucien qui surplombe le village. Vous découvrirez ensuite la vallée Monnet, petit havre de paix au milieu des fleurs. Des tables de pique-nique sont d'ailleurs à votre disposition si vous souhaitez vous restaurer au milieu de la nature.

Au centre-bourg, suivez le Rû de Moineau qui parcourt Ansacq et qui disparaît parfois sous les habitations.

Enfin, à la sortie du village, subsistent encore quelques vestiges du château-fort d'Ansacq, datant du IX<sup>e</sup> siècle et qui fut détruit par l'invasion des Normands.



#### CURIOSITES / POINTS D'INTERET

- 1 LE RÛ DE MOINEAU
- 2 EGLISE SAINT-LUCIEN
- 3 POINT DE VUE DE LA VALLÉE MONNET

Tracé GPX







# BALAGNY-SUR-THÉRAIN

« Sur les hauteurs de Balagny »

Distance Durée Niveau Départ



**9.3 Km 2h15 Moyen Mairie**

## PROFIL ALTIMÉTRIQUE



Cette balade dans les rues de Balagny, au milieu des murs en moellons, vous fera découvrir le village.

Ne rater pas la ferme des templiers et ses deux tourelles (XIII et XIV<sup>e</sup> siècles), qui vous fera faire un bond dans le passé!

À travers champs, vous vous rapprocherez de Foulanges, puis sillonnerez les hauteurs de Balagny-sur-Thérain, avec des vues sur Mouy et Bury notamment, avant de revenir par le nord de la commune.

Prudence le long de la RD 929E pour rattraper l'entrée de Balagny.




## CURIOSITES / POINTS D'INTERET

- 1 EGLISE
- 2 FERME DES TEMPLIERS
- 3 ANCIENNES CARRIÈRES DE FOULANGES

Tracé GPX





Distance	Durée	Niveau	Départ
 KM			
<b>9.2 Km</b>	<b>2h30</b>	<b>Moyen</b>	<b>Mairie</b>



## PROFIL ALTIMÉTRIQUE



Cette boucle vous emmènera dans les hameaux du village de Belle-Eglise.

Après être passé sous la voie ferrée, puis sous l'autoroute A16, et avoir traversé (avec prudence) la D105, vous rejoindrez Landrimont par le GR 11 puis le quitterez pour une boucle bucolique.

Après une petite grimpe, vous aurez de beaux points de vue avec de magnifiques vieilles pierres !

N'hésitez pas, si vous souhaitez vous poser pour un pique-nique, à vous rendre sur les bords de l'Esches dans le centre-bourg avant de reprendre votre route.



## CURIOSITES / POINTS D'INTERET

- 1 EGLISE SAINT-MARTIN
- 2 HAMEAUX DE CARACTÈRE (LANDRIMONT, MONTAGNY ET GANDICOURT)
- 3 BOIS DE MONTAGNY





# Belle-Eglise





Distance    Durée    Niveau    Départ



3 Km



45min



Facile



Mairie

#### PROFIL ALTIMÉTRIQUE



Une petite promenade digestive vous tente avec les enfants ? (Vélos et trottinettes sont les bienvenus !)

Au départ du parking, en longeant la mairie et l'école, profitez de la vue sur les toits et la campagne environnante. Vous rejoindrez la rue des écoles en contournant la belle église Saint-Martin. La traversée du village vous offre un florilège de murs en moellons, vieilles bâtisses et grands porches d'entrée.

Vous entrerez ensuite dans le parc en passant entre deux majestueux platanes. Profitez de la nature, de la vue sur le château et de la petite passerelle au-dessus de l'Esches.

Une pause goûter peut être envisagée (tables de pique-nique). Le petit sentier arboré du bord de l'Esches vous ramènera au point de départ.

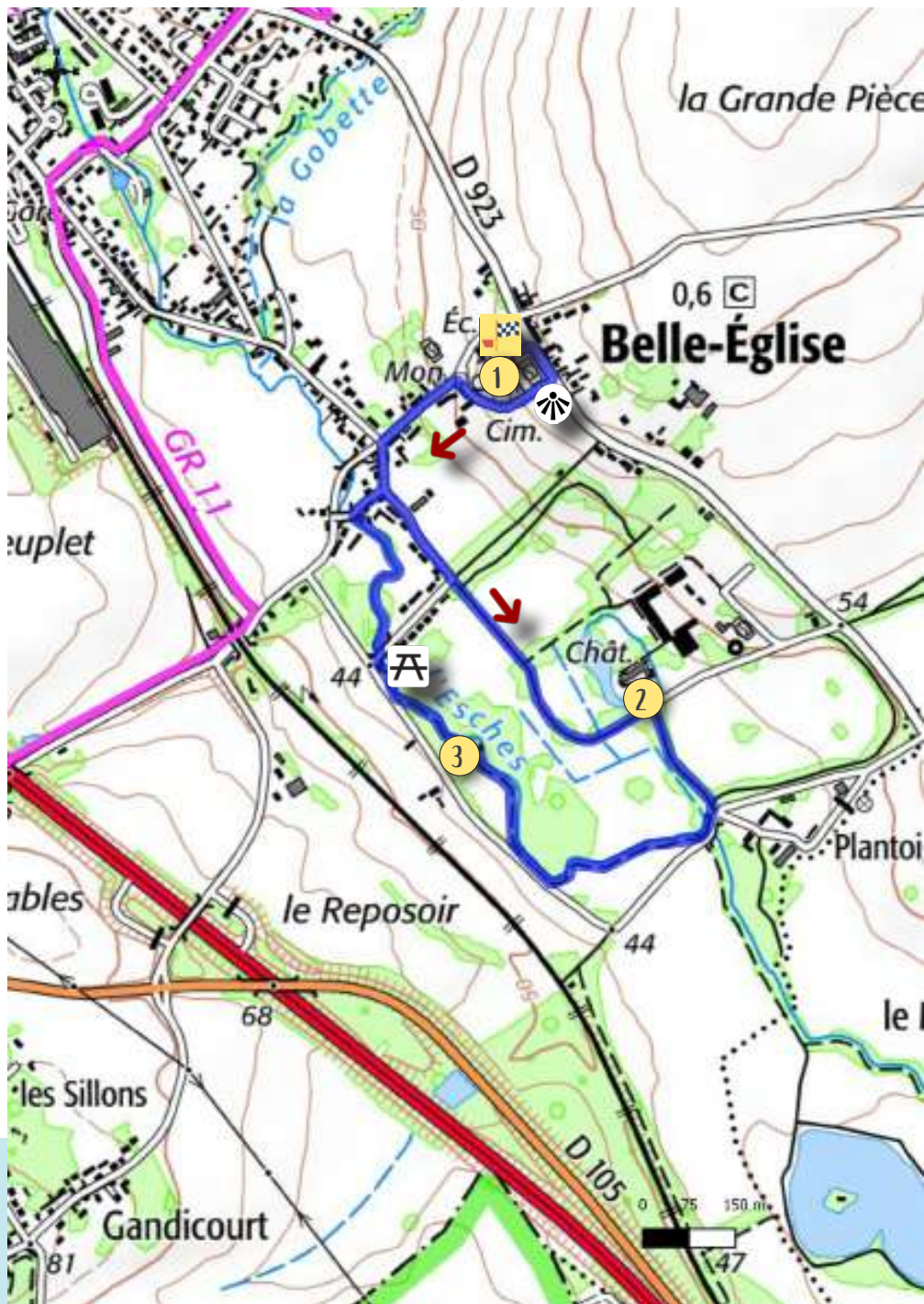


#### CURIOSITES / POINTS D'INTERET

- 1 EGLISE SAINT MARTIN
- 2 CHÂTEAU SAINT JUST
- 3 BORDS DE L'ESCHES

Tracé GPX







Distance    Durée    Niveau    Départ



4 Km



1h

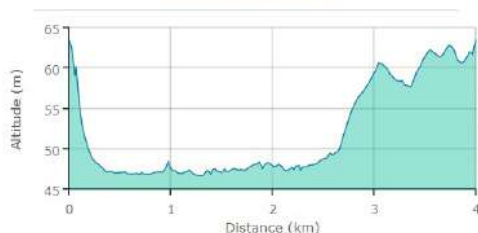


Facile



Mairie

PROFIL ALTIMÉTRIQUE



Partez à la découverte de cette commune entre ville et campagne.

Avant toute chose, soyez attentif en observant et en écoutant les habitants des différentes mares que vous croiserez lors de cette balade.

Au départ de votre promenade, découvrez la magnifique église Saint-Martin Saint-Clair frappée des inscriptions « Liberté, Egalité, Fraternité » (unique dans l'Oise).

Vous pourrez ensuite admirer le beau château de Berthecourt qui est ouvert au public lors des journées européennes du Patrimoine. Sur votre trajet, de nombreux jeux pour enfants et parcours de santé feront le bonheur des grands et des petits. Enfin, vous découvrirez, rue de Friancourt, un joli pigeonier.

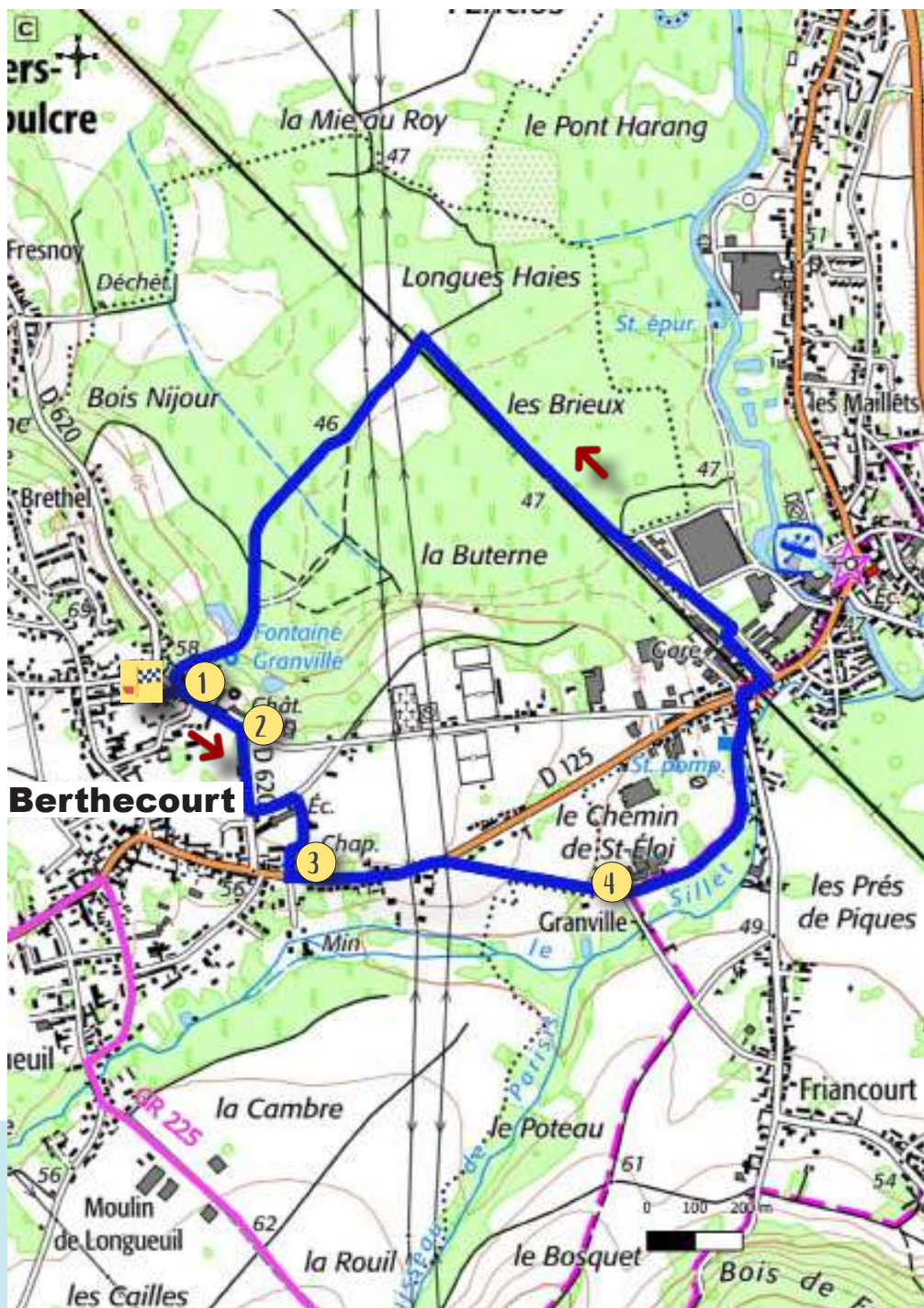


CURIOSITES / POINTS D'INTERET


- 1 EGLISE SAINT-MARTIN SAINT-CLAIR
- 2 CHÂTEAU DE BERTHECOURT
- 3 CHAPELLE DE FRIANCOURT
- 4 PIGEONNIER







**Berthecourt**

Distance	Durée	Niveau	Départ
			
11.5 Km	2h45	Moyen	Mairie



## PROFIL ALTIMETRIQUE



Depuis la jolie mairie de Berthecourt, partez en direction du lieudit « La Fosse » ...

... puis poursuivez votre chemin pour découvrir les animaux de la ferme pédagogique du Larris à Ponchon.

Suivez la direction du Dolmen de la Pierre aux Fées pour aller découvrir la légende des dames blanches, curiosité nichée au creux de la forêt.

À la fin de votre parcours, admirez, sur les hauteurs, le point de vue sur la commune de Berthecourt.

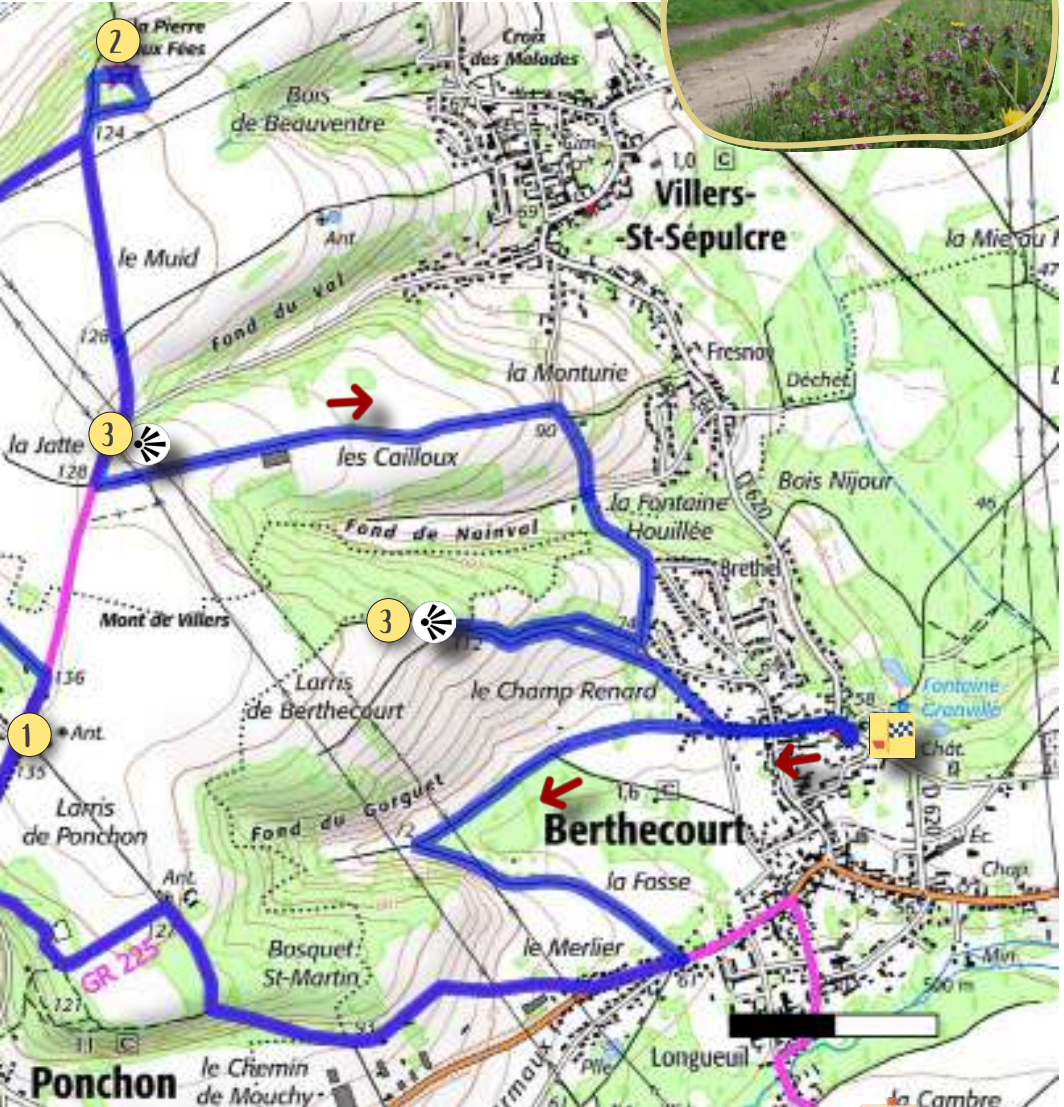


## CURIOSITES / POINTS D'INTERET

- 1 FERME PÉDAGOGIQUE DU LARRIS
- 2 DOLMEN DE LA PIERRE AUX FÉES
- 3 POINTS DE VUE

Tracé GPX





Distance Durée Niveau Départ



9.1 Km 2h15 Moyen Mairie

## PROFIL ALTIMÉTRIQUE



Découvrez deux itinéraires distincts pour cette balade. Chacun offrant une expérience unique.

Le tracé le plus au «Nord» vous guide à travers un cadre urbain, passant devant l'ancienne mairie devenue une bibliothèque à l'aspect remarquable, puis l'église Saint-Martin Saint-Clair ainsi que ses ruelles bordées de maisons typiques.

Vous aurez l'occasion d'admirer le splendide château de Berthecourt, qui ouvre ses portes lors des journées européennes du Patrimoine.

Le tracé le plus au «Sud» vous plonge dans un environnement pittoresque et verdoyant.

Ce parcours se fond harmonieusement dans la nature et rejoint le GR 225 pour une expérience enrichissante en plein air.

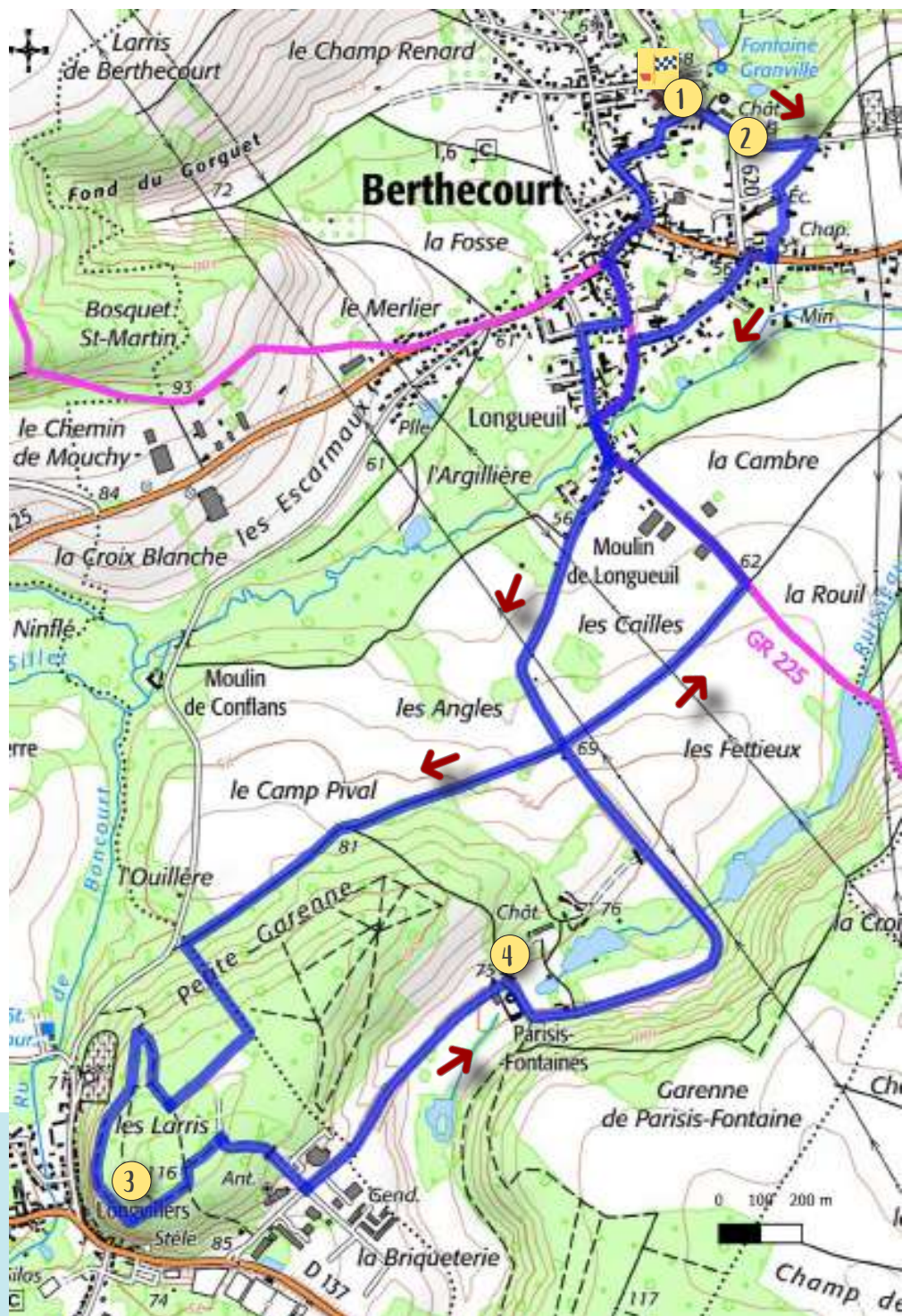


## CURIOSITES / POINTS D'INTERET

- 1 EGLISE SAINT MARTIN SAINT CLAIR
- 2 CHÂTEAU DE BERTHECOURT
- 3 LARRIS DE NOAILLES
- 4 CHÂTEAU PARISIS FONTAINE

Tracé GPX







Distance    Durée    Niveau    Départ



11 Km



2h15

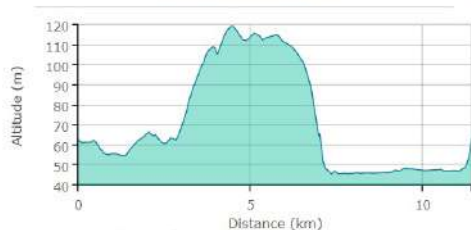


Moyen



Mairie

#### PROFIL ALTIMÉTRIQUE



Sur votre trajet, rencontrez divers points d'eau, tels que l'étang du ruisseau de Parisfontaine, le Thérain mais aussi des mares propices à l'observation de la faune locale.

Explorez la charmante commune de Berthecourt, où votre randonnée vous mènera devant l'Église Saint-Martin Saint-Clair, unique dans l'Oise avec son fronton frappé des inscriptions « Liberté, Égalité et Fraternité ». Traversez des espaces verts comprenant une aire de jeux pour enfants et un parcours de santé. Vous traverserez le Square Geneviève Le Berre, dédié à cette résistante de la Seconde Guerre mondiale. À mi-chemin, découvrez un ancien four à chaux et profitez en hiver d'une vue imprenable sur le château de Mouchy.





#### CURIOSITES / POINTS D'INTERET

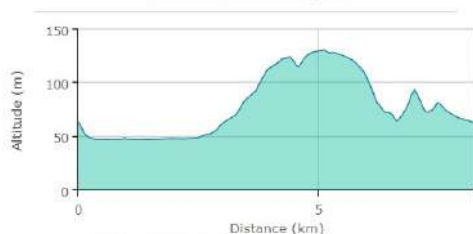
- 1 EGLISE SAINT-MARTIN SAINT-CLAIR
- 2 LE RUISSEAU DE PARISIS
- 3 ANCIEN FOUR À CHAUX
- 4 CHÂTEAU DE MOUCHY
- 5 LE THÉRAIN





**Berthecourt**

Distance	Durée	Niveau	Départ
			
<b>8 Km</b>	<b>1h45</b>	<b>Facile</b>	<b>Mairie</b>

**8 Km****1h45****Facile****Mairie****PROFIL ALTIMÉTRIQUE**

Cette balade au cœur de la nature vous offre l'opportunité de vous ressourcer pleinement

Traversez Berthecourt le long du fond de Nainval jusqu'à Villers-Saint-Sépulcre et son église Saint-Martin.

Rejoignez ensuite le hameau de Hez, où vous pourrez découvrir la Pierre aux Fées, sépulture collective néolithique liée à la légende des dames blanches.

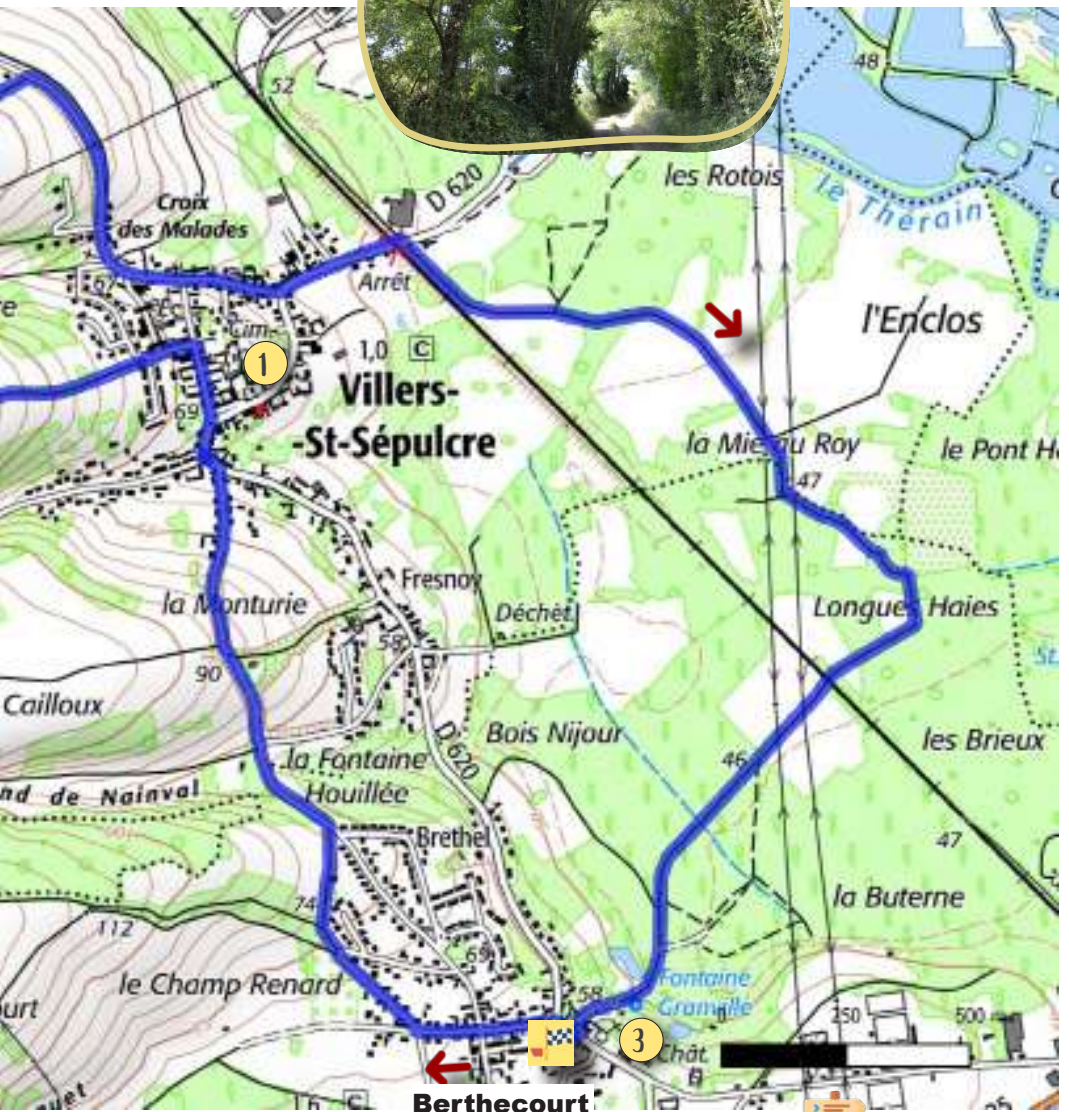
Après avoir retraversé Villers par le Nord, poursuivez en direction des marais et mares réhabilités, abritant une riche faune incluant tritons, grenouilles, libellules et hérons, jusqu'à retrouver le centre-ville de Berthecourt et l'Église Saint-Martin Saint-Clair.

**CURIOSITES / POINTS D'INTERET**

- 1** EGLISE SAINT-MARTIN
- 2** PIERRE AUX FÉES
- 3** EGLISE SAINT-MARTIN SAINT-CLAIR







**Berthecourt**



# BERTHECOURT HERMES

## «La trouée blanche»



Distance    Durée    Niveau    Départ



**13 Km**



**3h15**



**Moyen**



Eglise  
de Hermes

### PROFIL ALTIMÉTRIQUE



Partez à l'aventure le long de ce sentier repertorié au PDIPR\*, offrant une immersion totale dans la beauté naturelle de la région.



Débutez votre périple à l'église Saint-Vincent de Hermes et laissez-vous enchanter par les charmes du hameau de Caillouel, où se dresse un ravissant lavoir, témoin du passé rural de la région. Profitez de panoramas sur toute la vallée du Thérain, avant de vous laisser tenter par une excursion en canoë sur la rivière du même nom.

Le franchissement du Thérain et de la voie ferrée ajoutera une touche d'aventure à votre randonnée, vous offrant une expérience inoubliable au cœur de la nature préservée.



### CURIOSITES / POINTS D'INTERET

- 1 EGLISE SAINT-VINCENT DE HERMES
- 2 LAVOIR DE CAILLOUEL
- 3 VALLÉE DU THÉRAIN

Tracé GPX







Distance    Durée    Niveau    Départ



4.8 Km



1h30



Facile



Chemin  
de halage

PROFIL ALTIMÉTRIQUE



Partez à la découverte du village  
de Boran-sur-Oise.

Grâce à cette balade vous pourrez découvrir les bords de l'Oise (idéal pour pique-niquer) et sa célèbre Plage du Lys (construction Art Déco des années 30) mais aussi la double écluse qui voit passer environ 50 bateaux par jour.

En effet, l'Oise est reliée par voie navigable à toute l'Europe du Nord et à la Seine.

Enfin, levez les yeux pour admirer l'église Saint-Vaast qui marque le cœur du village. La légende dit que la petite tourelle adossée à droite de la porte serait la « lanterne des morts » dans laquelle on hissait une lampe allumée supposée servir de guide aux défunts.



CURIOSITES / POINTS D'INTERET

- 1 PLAGES DU LYS
- 2 ECLUSE
- 3 EGLISE SAINT VAAST



# Boran-sur-Oise



# CAUVIGNY LACHAPELLE

Distance    Durée    Niveau    Départ



8 Km



2h



Moyen



Place du  
bois Morel  
à Lachapelle

## PROFIL ALTIMÉTRIQUE



Vous partirez à travers champs, découvrant la partie haute de Lachapelle-Saint-Pierre (ancien hameau du bois Morel, qui appartenait à Uilly-Saint-Georges), son château d'eau et ses mares.

La descente, en partie en forêt, vous amènera à l'entrée de Cauvigny (attention en traversant la D55 puis en la longeant).

Vous emprunterez ensuite l'ancienne voie ferrée Hermes-Beaumont-sur-Oise, alternant portions encaissées et surélevées. En remontant enfin vers Lachapelle (courage!), retournez-vous de temps en temps : les points de vue sur Uilly-Saint-Georges et plus loin encore sont très sympas !



« Sur les traces  
de l'ancienne  
voie ferrée »



## CURIOSITES / POINTS D'INTERET

- 1 CHÂTEAU D'EAU DE LACHAPELLE-SAINT-PIERRE
- 2 DEUX MARES DE LACHAPELLE-SAINT-PIERRE
- 3 ANCIENNE VOIE FERRÉE HERMES - BEAUMONT-SUR-OISE



# Cauvigny



Distance	Durée	Niveau	Départ
 9.7 Km	 2h30	 Moyen	 Parking Eglise



9.7 Km

2h30

Moyen

Parking  
Eglise

## PROFIL ALTIMÉTRIQUE



Cette grande boucle vous fait découvrir Cauvigny, son hameau de Château-Rouge et Cousnicourt, sur la commune d'Ully-Saint-Georges.

À la fin de la seconde guerre, le 27 août 1944, le hameau de Château-Rouge est marqué par un massacre de 20 français par l'occupant allemand (voir stèle commémorative). Les impacts des balles sont encore visibles sur la façade de la maison à l'entrée de la rue E.Delaere. Face au mémorial, la chapelle Sainte-Restitute a été édifiée, en 1625, par le seigneur de Fercourt, Gilles du Fay.

Après Cousnicourt et ses étangs de pêche, vous commencerez à grimper puis bifurquerez sur l'ancienne voie ferrée Hermes-Beaumont-sur-Oise, alternant portions encaissées et surélevées, avant de revenir au point de départ.



## CURIOSITES / POINTS D'INTERET

- 1 EGLISE SAINT-MARTIN
- 2 CHAPELLE SEIGNEURIALE  
SAINTE-RESTITUTE

- 3 MÉMORIAL DES FUSILLÉS
- 4 ÉTANGS DE PÊCHE
- 5 ANCIENNE VOIE FERRÉE  
HERMES - BEAUMONT-SUR-OISE

Tracé GPX







« Boucle Chambly-  
Belle-Eglise-  
Ronquerolles »

Distance Durée Niveau Départ



9.7 Km

2h30

Moyen

Parc  
Chantemesse  
Chambly

## PROFIL ALTIMÉTRIQUE



Lors de cette grande boucle très agréable, vous découvrirez 3 centres-bourgs anciens ainsi que de belles bâtisses.

Alliant ville, forêt, campagne, cours d'eau, hameaux, le paysage observé sera constamment différent au cours de cette promenade.

Partez du parc Chantemesse et prenez la rue de la Motte en direction du chemin des Marais.

Sur le chemin, ne manquez pas les jolies vues sur l'Esches, le château Saint-Just, les belles propriétés des hameaux de Belle-Eglise, le joli village de Ronquerolles et le parc aménagé.

Attention lors de la traversée de la RD 105.



## CURIOSITES / POINTS D'INTERET

- 1 BORDS DE L'ESCHES ET DU COISONN
- 2 PARC DU CHÂTEAU DE BELLE-ÉGLISE
- 3 HAMEAUX DE BELLE-ÉGLISE (LANDRIMONT ET GANDICOURT)
- 4 BOIS DE RONQUEROLLES

Tracé GPX





## « Parcours des sentiers patrimoine »

Distance Durée Niveau Départ



2.5 Km



45 min



Facile



Eglise

## PROFIL ALTIMÉTRIQUE



## Un petit tour en ville !

Promenade urbaine vous permettant de déambuler dans la ville, sur un parcours jalonné de panneaux Patrimoine : profitez-en, ils vous conteront l'histoire des différents sites !

De la place Charles de Gaulle, au moulin du Bas Saut, en passant par l'origine de la fête du Bois Hourdy, découvrez ou redécouvrez les multiples points d'intérêt de Chamblly.





## CURIOSITES / POINTS D'INTERET

- 1 EGLISE NOTRE-DAME
- 2 HÔTEL DE VILLE
- 3 PAVILLON CONTI

- 4 PARC CHANTEMESSE
- 5 MOULIN DU BAS-SAUT
- 6 L'ESCHES ET LE COISON





Distance	Durée	Niveau	Départ
			
<b>13 Km</b>	<b>3h</b>	<b>Moyen</b>	<b>Rue Raymond Joly</b>



## PROFIL ALTIMÉTRIQUE



Une balade pour découvrir 3  
communes, et les champs entre elles !

De Chambly à Fresnoy, levez les yeux, vous pourrez apercevoir des paramoteurs en balade (un baptême vous tente ?!).

Attention à la petite portion qui longe la RD 49.

À Fresnoy, ne ratez pas la mare juste à côté de l'église. Au Mesnil, la vue sur l'église depuis la rue de la ferme.

Et si vous avez envie de vous détendre après votre balade, la piscine Aquathelle est à deux pas !

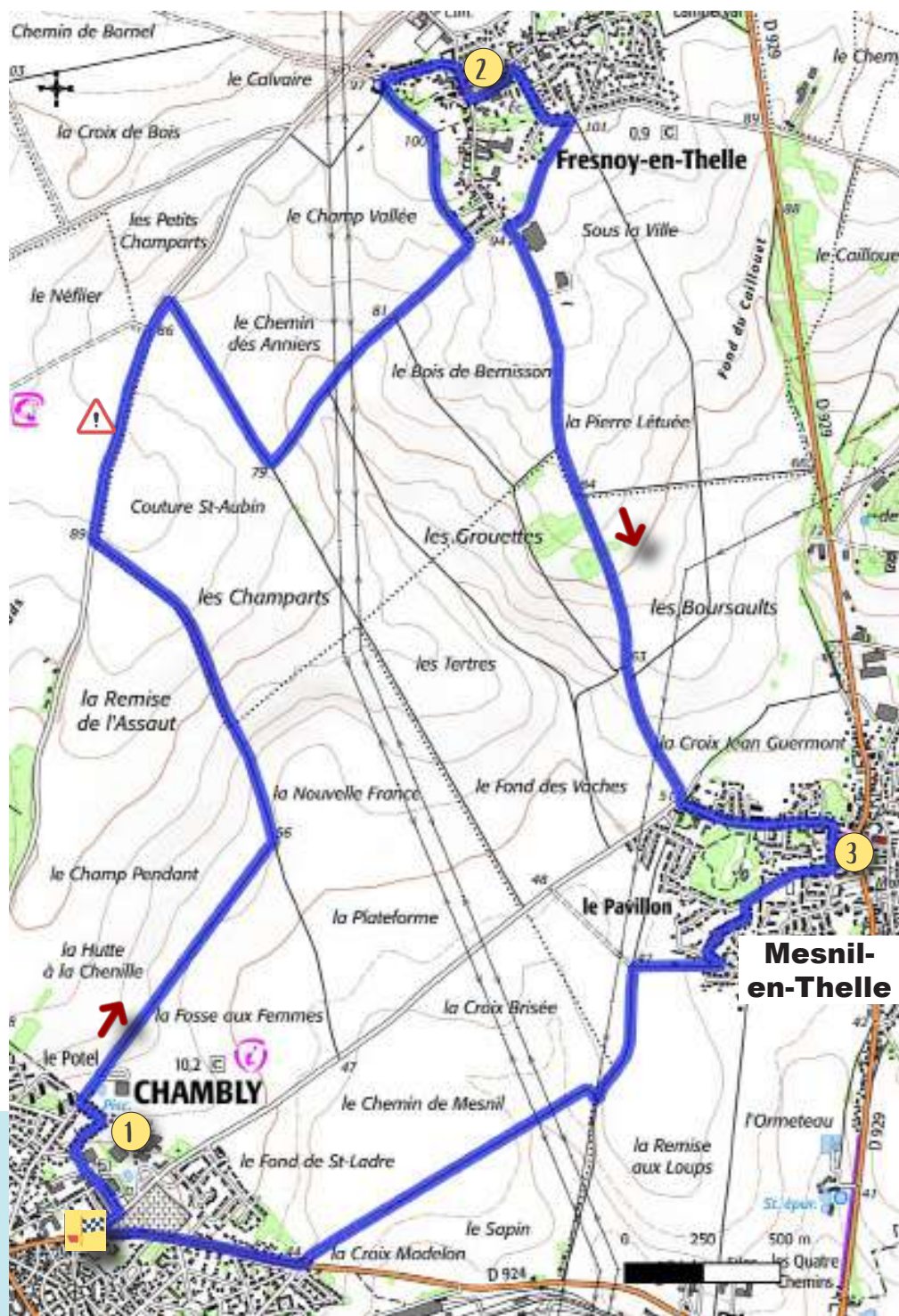


## CURIOSITES / POINTS D'INTERET

- 1 CENTRE AQUATIQUE «AQUATHELLE»
- 2 EGLISE SAINT-NICOLAS DE FRESNOY-EN-THELLE
- 3 EGLISE SAINT-MICHEL DE MESNIL-EN-THELLE

Tracé GPX







Distance    Durée    Niveau    Départ



11.7 Km



2h45



Moyen



Rue Bosquet  
Caron

#### PROFIL ALTIMÉTRIQUE



Promenez-vous dans les bois, entre  
Cires, Blaincourt et Mello.

Depuis le complexe sportif, vous partirez en direction de Maysel vers l'est pour un itinéraire à 90% boisé. Belles petites pentes, promenade agréable à faire par temps chaud, pour rester bien au frais !

Si vous avez le temps, n'hésitez pas à errer dans les rues de Blaincourt-les-Précy, pour y admirer l'église et les vieilles pierres. Les anciennes carrières et troglodytes sont aussi visibles proche de l'itinéraire du GR 1A. Au retour vers le Tillet, vous apercevrez le site d'extraction de sable.

Allez voir, avant de repartir, le pavillon construit pour l'exposition universelle de 1900 et la chapelle du Tillet.



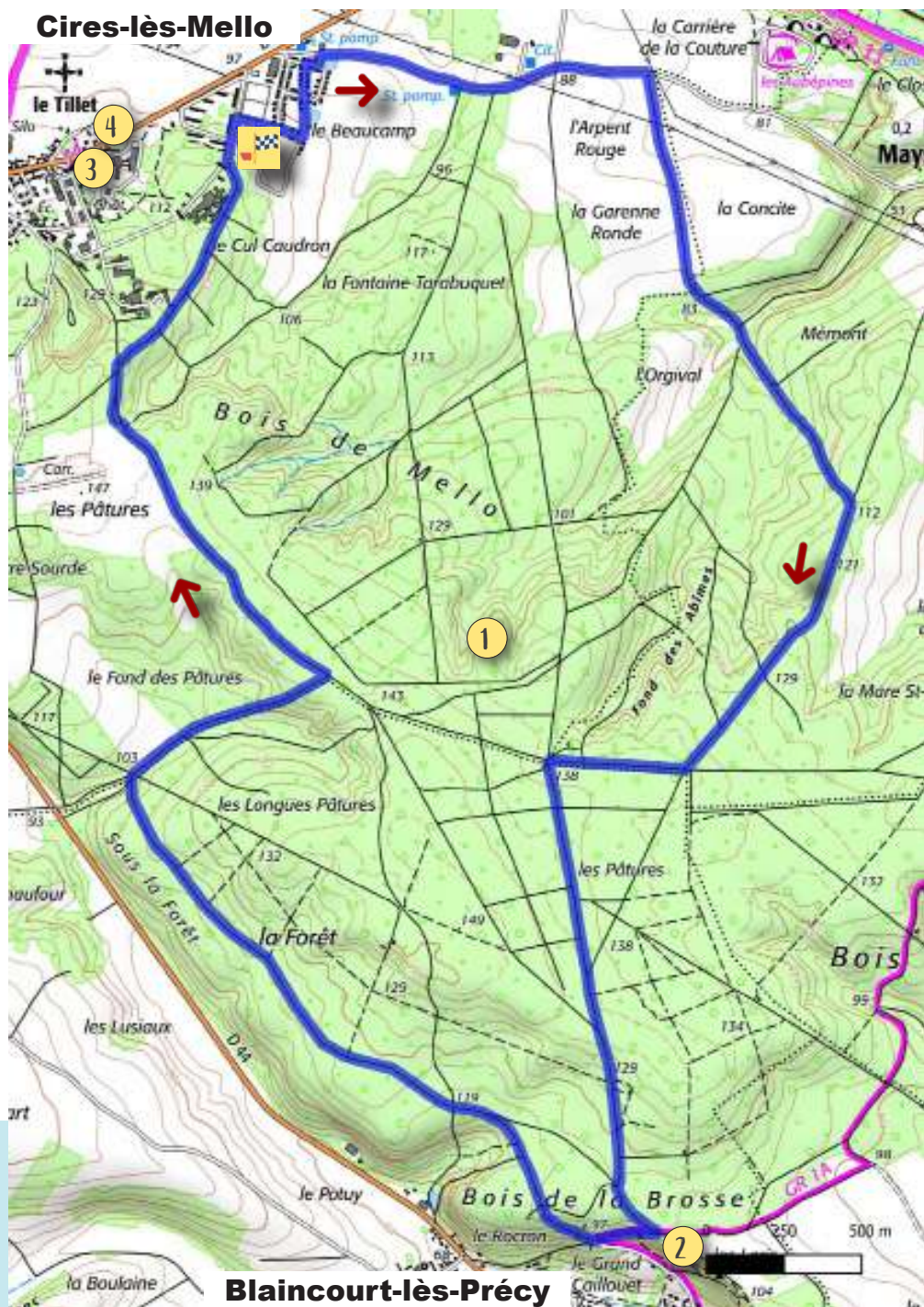
#### CURIOSITES / POINTS D'INTERET

- 1 BOIS DE MELLO
- 2 ANCIENNE CARRIÈRE/HABITATIONS TROGLODYTES
- 3 CHAPELLE DU TILLET
- 4 PAVILLON DU TILLET





# Cires-lès-Mello



## Blaincourt-lès-Précy

## « Sur les hauteurs de Cires »

Distance	Durée	Niveau	Départ
 6.5 Km	 1h45	 Facile	 Cimetière



6.5 Km

1h45

Facile

Cimetière

## PROFIL ALTIMÉTRIQUE



## Itinéraire à travers champs

Sur les hauteurs de Cires et jusqu'aux limites de Foulangues (possibilité de raccorder avec le circuit n°25), le trajet offre un très beau point de vue sur le château de Mello.

Vous emprunterez une partie des chemins de grande randonnée GR 11 et 124.

N'hésitez pas, si vous avez du temps, à agrémentez votre promenade par les sentiers sur Cagnière, les Sablons et les Hautes Carrières, de beaux petits chemins boisés vous y attendent !

Le saviez-vous ? La commune est traversée par la Méridienne verte qui compte 10 000 arbres plantés entre Dunkerque et Prats-de-Mollo-la-Preste dans les Pyrénées-Orientales.



## CURIOSITES / POINTS D'INTERET

- 1 POINT DE VUE SUR LE CHÂTEAU DE MELLO
- 2 ÉGLISE SAINT-MARTIN (CENTRE-BOURG)
- 3 ANCIENNE GRANGE AUX DÎMES (CENTRE-BOURG)







Distance    Durée    Niveau    Départ



6.7 Km



1h45



Facile



Rue Bosquet  
Caron

#### PROFIL ALTIMÉTRIQUE



Trajet assez court mais qui vous fera découvrir, dans le hameau, de vieilles bâtisses dont le pavillon du Tillet (faites le détour).

Vous emprunterez un itinéraire boisé, et passerez également aux abords des carrières de sable, activité historique de la commune.

Puis, dans les rues du village, offrez-vous un petit détour pour admirer le pavillon du Tillet. Il s'agit d'une maison en pans de bois, de style néogothique et néo-renaissance, ornée de riches décors sculptés.

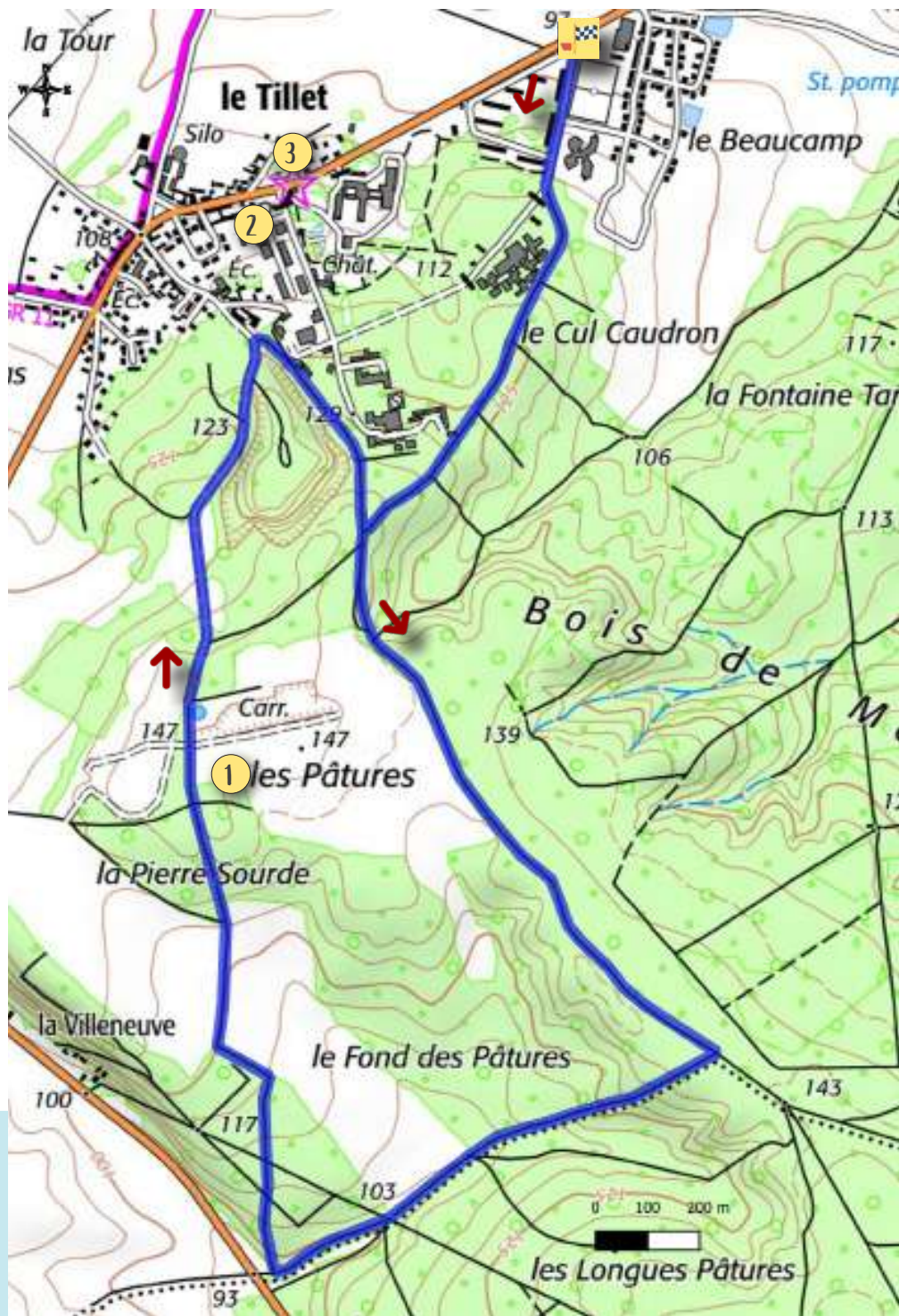
Ce pavillon est un fragment de l'Exposition universelle de 1900, remonté à Cires par les propriétaires du château du Tillet qui ont sûrement voulu agrémenter leur domaine d'un pavillon de gardien.



#### CURIOSITES / POINTS D'INTERET

- 1 CARRIÈRES
- 2 CHAPELLE DU TILLET
- 3 PAVILLON DU TILLET





« Découvrir  
Crouy-en-Thelle »

Distance    Durée    Niveau    Départ



10 Km



2h



Facile



Mairie

## PROFIL ALTIMETRIQUE




Découvrez Crouy-en-Thelle et ses alentours, le temps d'une promenade qui vous offrira un bon bol d'air.

Au XIX<sup>e</sup> siècle et au début du XX<sup>e</sup> siècle, l'activité économique du village consistait notamment en la fabrication de boutons en poils de chèvre.

En 1826, trois manufactures de boutons de soie implantées sur la commune employaient 330 ouvriers.

Par ailleurs, la commune comprenait un moulin à vent, et une passementerie (fabrication de fil pour la décoration vestimentaire ou l'architecture intérieure).

Le parcours offre un beau point de vue depuis le chemin derrière le cimetière.





## CURIOSITES / POINTS D'INTERET

- 1 EGLISE SAINT JEAN-BAPTISTE
- 2 CHÂTEAU (ANGLE GRANDE RUE ET RUE DE NEUILLY)

Tracé GPX





Distance	Durée	Niveau	Départ
			
<b>12 Km</b>	<b>3h</b>	<b>Moyen</b>	<b>Mairie d'Ercuis</b>



## PROFIL ALTIMÉTRIQUE



Partez à l'aventure depuis le majestueux château d'Ercuis niché dans un parc de verdure.

En chemin laissez-vous captiver par l'architecture remarquable de l'église Saint-Nicolas et son clocher néo-gothique qui semble toucher le ciel.

Ercuis abrite également un véritable emblème du savoir-faire français, l'Orfèvrerie du même nom, créée en 1867. Poursuivez ensuite votre immersion au cœur de la nature en empruntant les sentiers menant au charmant village de Blaincourt-lès-Précý. Vous pourrez admirer la silhouette élégante de l'église Notre-Dame de la Nativité, fière gardienne de traditions séculaires.

En continuant votre marche, traversez successivement la Vallée Garno, le Fond des Vaux mais aussi la plaine du Calvaire vous offrant ainsi un bol d'air pur.



## CURIOSITES / POINTS D'INTERET


- 1 CHÂTEAU D'ERCUIS
- 2 EGLISE SAINT-NICOLAS
- 3 EGLISE NOTRE-DAME DE LA NATIVITÉ

Tracé GPX







Distance	Durée	Niveau	Départ
			
<b>10.2 Km</b>	<b>2h30</b>	<b>Moyen</b>	Face au 2 Route de Balagny



## PROFIL ALTIMÉTRIQUE

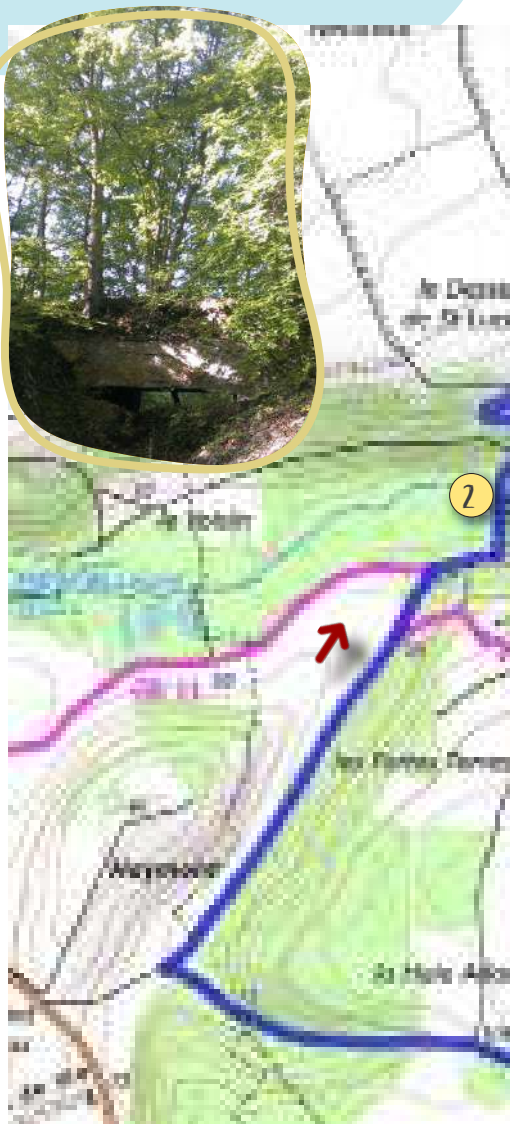


En route pour Foulanges et ses alentours ...

Foulanges tient son nom du métier de foulon ou foulonnier, ouvrier qui foulait les étoffes pour les feutrer, les assouplir, les rendre imperméables et en assurer la finition. C'est une activité qui s'exerçait auprès de la rivière Cires.

Découvrez ce joli village, la zone des marais, et les vestiges des anciennes carrières.

Faites un détour : l'église Saint-Denis et son clocher octogonal comporte des corniches beauvaisines, sculptées d'une succession d'arcs contenant deux contre-arcs en plein cintre. Elles étaient très répandues dans la région de Beauvais au XII<sup>e</sup> siècle.



## CURIOSITES / POINTS D'INTERET

- 1 ANCIENNES CARRIÈRES
- 2 RUISSEAU DE CIRES
- 3 EGLISE SAINT-DENIS







Distance    Durée    Niveau    Départ



13.5 Km



3h



Moyen



Cimetière

#### PROFIL ALTIMÉTRIQUE



Ces deux boucles vous permettent de découvrir la campagne entre Fresnoy et ses communes voisines.

La première (boucle sud - 1h30) vous amènera à l'orée du Mesnil-en-Thelle par les champs, sur l'aller et le retour.

La seconde (boucle nord - 1h30) vous fera découvrir un très joli point de vue sur Puiseux-le-Hauberger au niveau du cimetière, et la vallée Margot.

Pendant cet itinéraire, vous entendrez peut-être les paramoteurs en balade au-dessus de votre tête ! La piste de décollage est à proximité.

En repartant, passez devant le château de Lamberval. Construit sur des bases du XII<sup>ème</sup> siècle, il se situe à la sortie nord-est du village.





#### CURIOSITES / POINTS D'INTERET

- 1 EGLISE SAINT NICOLAS
- 2 MARE
- 3 VALLÉE MARGOT





« À la découverte de  
Heilles et Mouchy-  
le-Châtel »

Distance	Durée	Niveau	Départ
 10.1 Km	 2h45	 Difficile	 Relais de Poste



10.1 Km



2h45



Difficile

Relais de  
Poste

## PROFIL ALTIMÉTRIQUE



**Vous ne connaissez pas les charmants villages de Heilles et Mouchy-le-Châtel ?**

Vous aimez les vieilles pierres ? Alors programmez cette randonnée !

Successivement, vous découvrirez en matière de patrimoine l'église, le château, la tour, le jardin de Morainval et l'abbaye Saint-Jean-Viviers (située sur la commune de Mouy).

Le village de Mouchy-le-Châtel sera la seconde pépite de cet itinéraire (belles maisons, église Saint-Etienne). Ne manquez pas l'entrée du château de Mouchy, composée d'une chapelle, d'une conciergerie et d'un portail orné, situé dans le bourg de Heilles. Prudence lors de la petite partie départementale à longer et lors de la traversée, la route est fréquentée.



## CURIOSITES / POINTS D'INTERET

- |   |                                      |
|---|--------------------------------------|
| <b>1</b> EGLISE SAINT-MARTIN DE HEILLES | <b>4</b> VILLAGE DE MOUCHY-LE-CHÂTEL |
| <b>2</b> TOUR ET JARDIN DE MORAINVAL    | <b>5</b> ANCIEN FOUR À CHAUX         |
| <b>3</b> ABBAYE DE SAINT-JEAN-VIVIERS   | <b>6</b> ENTRÉE DU CHÂTEAU DE MOUCHY |





« Déambulations dans un charmant village »

Distance    Durée    Niveau    Départ



4 Km



1h



Facile



Eglise

PROFIL ALTIMÉTRIQUE



Un village de caractère et la proximité de l'eau vous tentent pour une balade familiale ?

Découvrez Hondainville et ses belles maisons !

Vous partirez de l'église Saint-Aignan, profiterez des bords du Thérain, des deux lavoirs, de la chapelle Saint-Antoine de Padoue et de l'étang.

**Le saviez-vous ?** La commune est concernée par 3 zones naturelles d'intérêt écologique, faunistique et floristique (ZNIEFF\*).



CURIOSITES / POINTS D'INTERET

1 EGLISE SAINT-AIGNAN

2 LAVOIRS

3 ZONE HUMIDE

4 CHAPELLE SAINT-ANTOINE DE PADOUE

5 ÉTANG







# HONDAINVILLE THURY-SOUS-CLERMONT

« La Grande Garenne »

Distance    Durée    Niveau    Départ



4.8 Km



1h



Facile



Etangs

## PROFIL ALTIMÉTRIQUE



Découvrez les charmes naturels des randonnées près des étangs de Thury-sous-Clermont.

Profitez d'emplacements parfaits pour pique-niquer en pleine nature.

Parcourez des sentiers verdoyants, idéaux pour observer la faune et la flore locales.

Ne manquez pas la découverte de la Grande Garenne en plein cœur de la nature préservée.

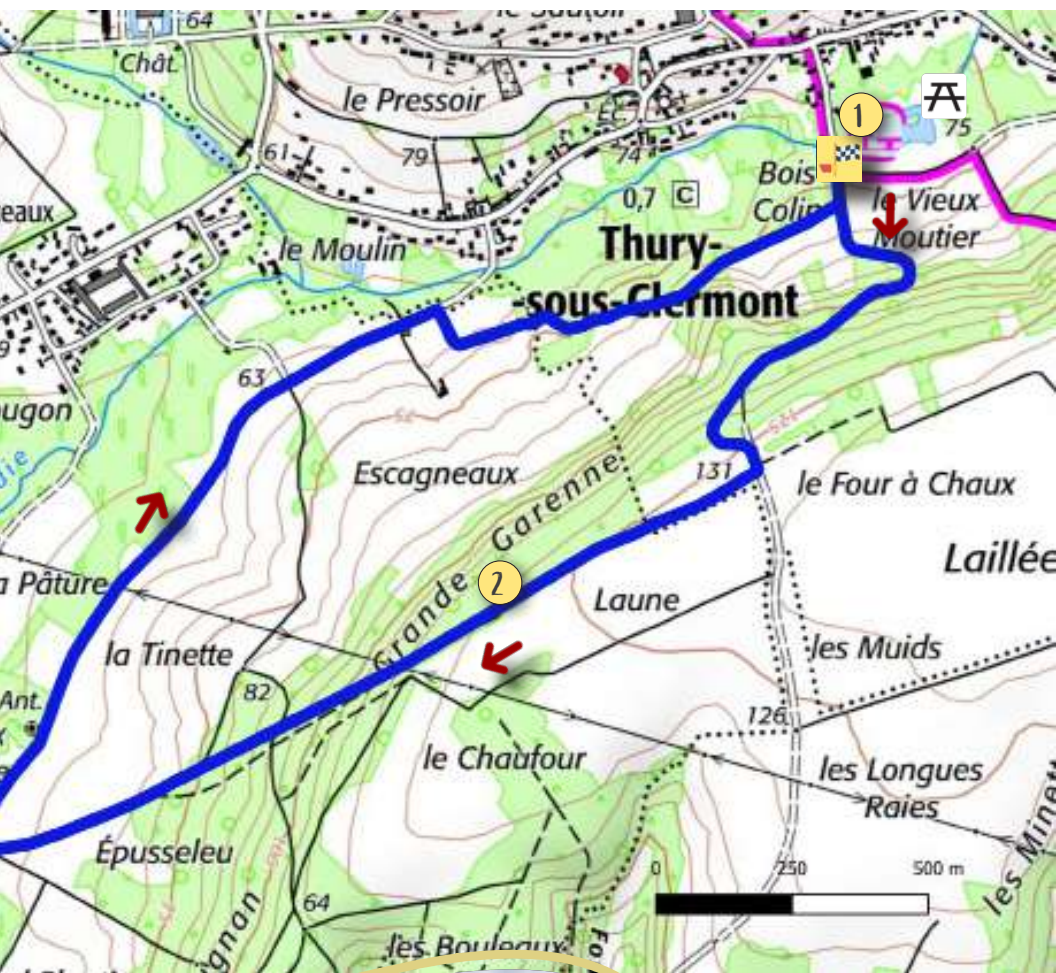



## CURIOSITES / POINTS D'INTERET

- 1 ÉTANGS DE THURY-SOUS-CLERMONT
- 2 LA GRANDE GARENNE

Tracé GPX





Distance	Durée	Niveau	Départ
 3 Km	 50 min	 Facile	 ZA de la Croix Blanche



## PROFIL ALTIMÉTRIQUE



Un parcours boisé offrant une immersion en pleine nature parsemé de points d'intérêt.

Après avoir longé la zone d'activités de la Croix Blanche, le chant des oiseaux accompagnera vos premiers pas.

Le sentier vous mènera à travers une végétation dense jusqu'au charmant petit pont qui enjambe le Ru de Lombardie. Sur votre chemin, vous rencontrerez des mares naturelles, véritables oasis de biodiversité.

Des panneaux d'informations vous permettront d'en apprendre davantage sur l'écosystème local, et vous pourrez peut-être apercevoir quelques habitants aquatiques. En continuant votre marche, vous atteindrez le hameau des Butteaux d'Hondainville.



## CURIOSITES / POINTS D'INTERET

- 1 LE RU DE LOMBARDIE
- 2 LES MARES
- 3 LE HAMEAU DES BUTTEAUX





# LACHAPELLE- SAINT-PIERRE

## « Le fond de Moulincourt »

Distance    Durée    Niveau    Départ



4.9 Km



1h15



Facile



Parking  
Cimetière

### PROFIL ALTIMÉTRIQUE



Cet itinéraire vous emmènera dans le large fond de la vallée, au cœur de magnifiques étendues.

Les vallées sèches de Montchavert sont localisées sur la bordure orientale du plateau du Pays de Thelle.

Elles s'étirent sur les pentes crayeuses des vallées particulièrement raides sur les limons à silex acides du plateau : balade nature assurée !

Du fond de la vallée, remontez ensuite dans les sous-bois par le joli hameau de Moulincourt, sur la commune d'Uilly Saint Georges.

À la saison, vous pourrez déguster des mûres à plusieurs endroits du parcours !

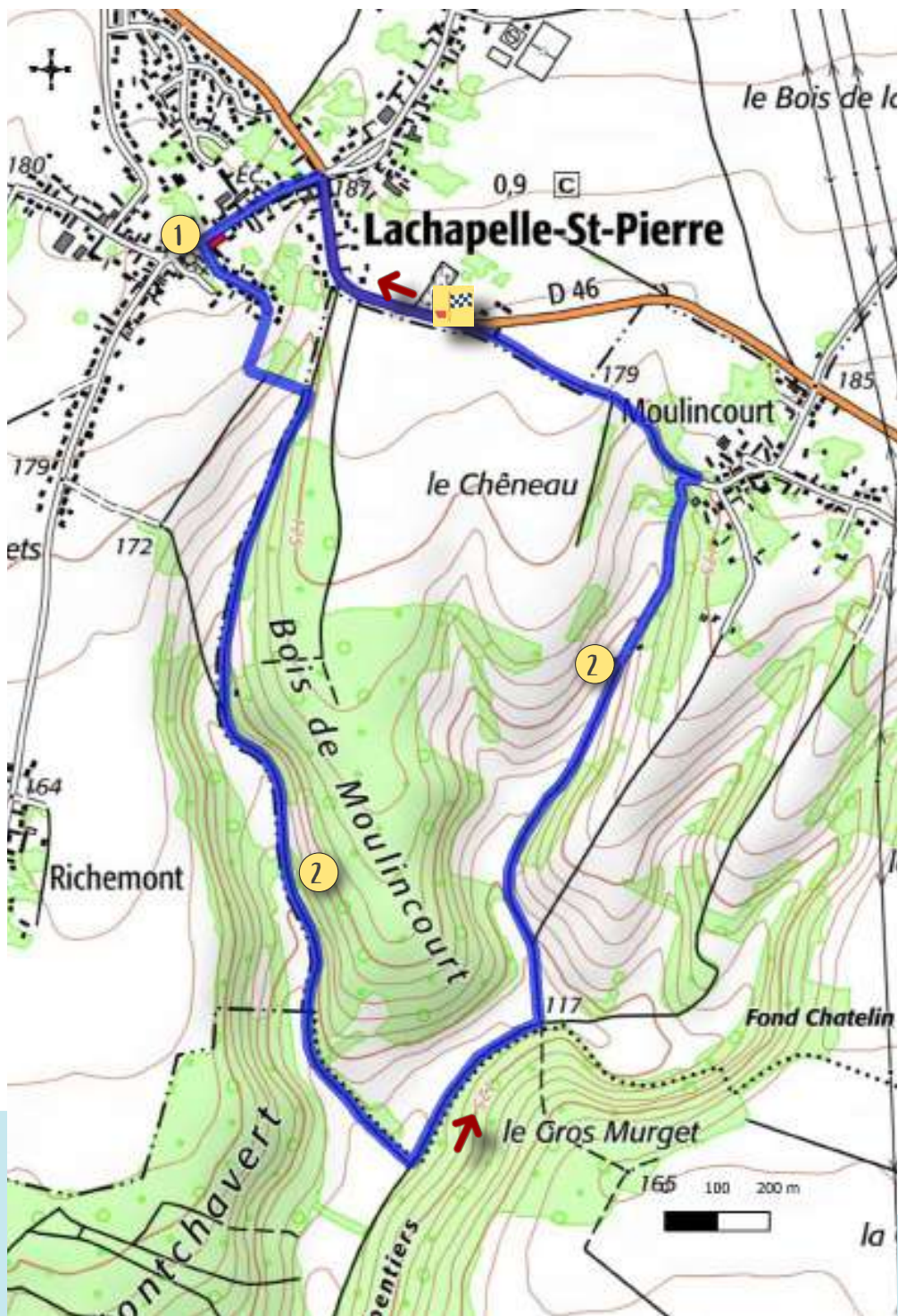


### CURIOSITES / POINTS D'INTERET

- 1 EGLISE SAINT-PIERRE
- 2 ZNIEFF\* DES VALLÉES SÈCHES DE MONTCHAVERT

Tracé GPX





# LACHAPELLE- SAINT-PIERRE

« Les vallées sèches de Montchavert »

Distance Durée Niveau Départ



7.3 Km 1h45 Moyen Eglise

## PROFIL ALTIMETRIQUE



Les vallées sèches de Montchavert sont localisées sur la bordure orientale du plateau crayeux du Pays de Thelle.

Si vous souhaitez marcher tant dans le large fond de vallée que dans les sous-bois, cette balade est faite pour vous !

Vous descendrez jusqu'au charmant hameau de Montchavert.

Lors du passage à la pointe sud-ouest du bois de Novillers, bien longer la lisière de forêt (certaines parties du chemin rural peuvent être labourées).

Le retour se fait en douce remontée par le bois et sur la petite route du village jusqu'au point de départ.



## CURIOSITES / POINTS D'INTERET

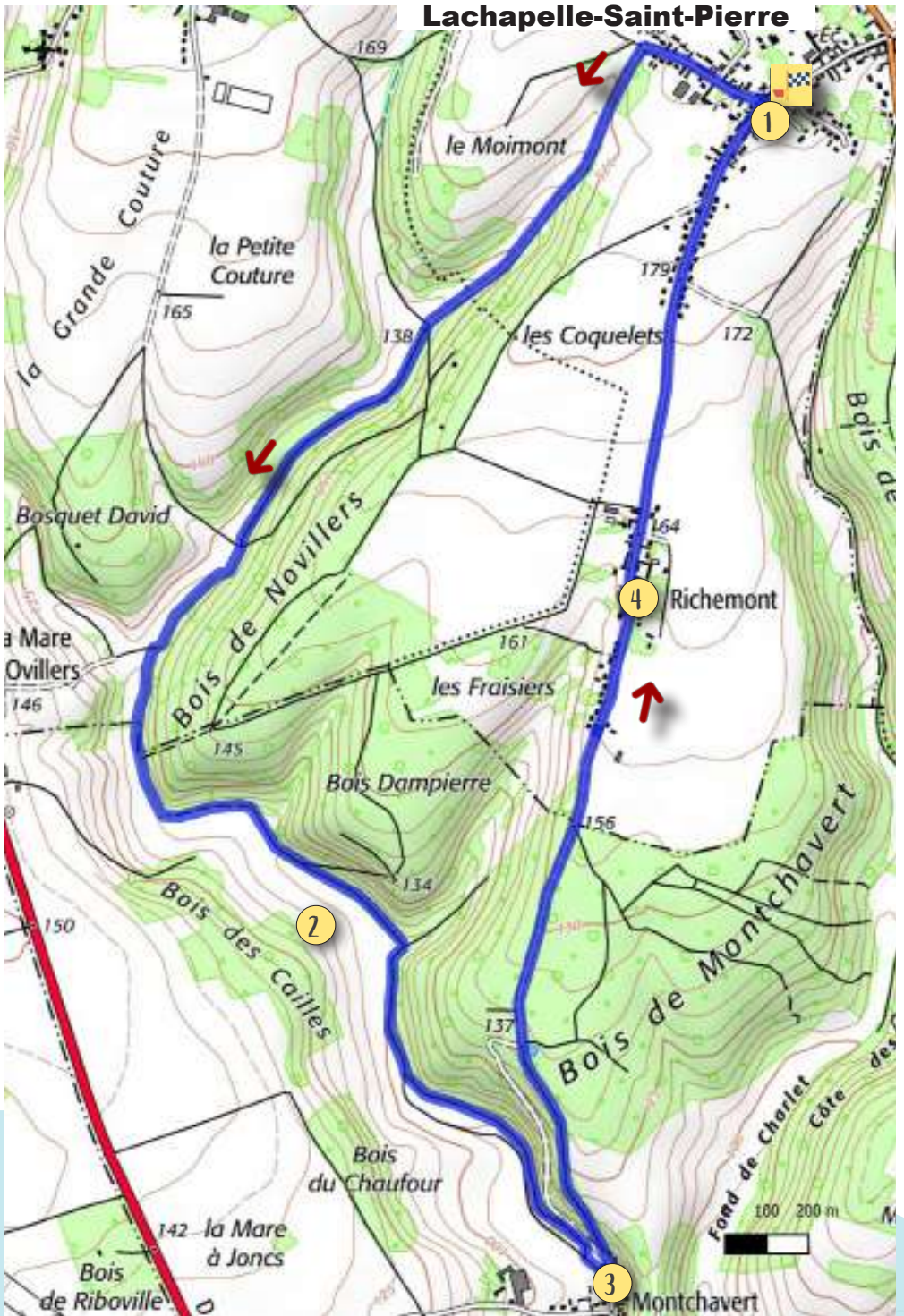
- 1 EGLISE SAINT-PIERRE
- 2 ZNIEFF\* DES VALLÉES SÈCHES DE MONTCHAVERT
- 3 HAMEAU DE MONTCHAVERT
- 4 HAMEAU DE RICHEMONT (MARE, FERME PÉDAGOGIQUE)

\* ZNIEFF : Zone naturelle d'intérêt écologique, faunistique et floristique





# Lachapelle-Saint-Pierre



# N° 33 LE COUDRAY-SUR-THELLE SILLY-TILLARD

Distance Durée Niveau Départ



9.6 Km



2h30



Moyen



Mairie du  
Coudray

## PROFIL ALTIMÉTRIQUE



Cet itinéraire vous fera découvrir les charmes du village de Sully-Tillard et vous emmènera sur les pistes de l'histoire dans la commune du Coudray-sur-Thelle.

Au départ de l'église du Coudray, le chemin à vaches vous emmènera jusqu'à Sully. Profitez de belles maisons, de produits de saisons ou encore de confitures artisanales.

Au sud, vous découvrirez les témoins du camp militaire allemand installé au village pendant la seconde guerre : tunnel ferroviaire de 1.4km (interdiction formelle de s'y rendre, la ligne est toujours active) et ancien blockhaus qui a abrité Goering (privé).

Attention à la traversée de la RD115.

« Sur les traces de la seconde guerre mondiale »



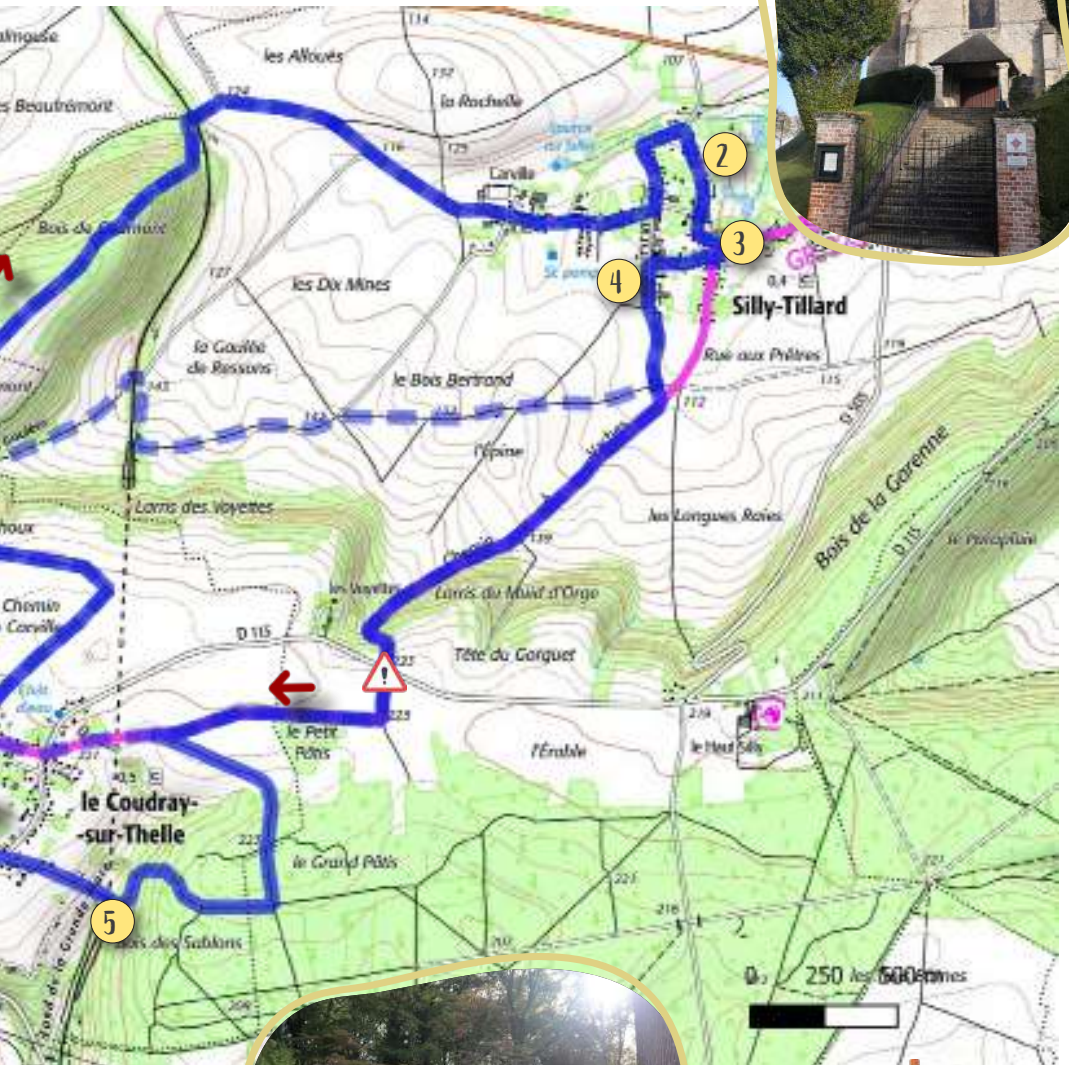
## CURIOSITES / POINTS D'INTERET

- 1 EGLISE SAINT-MATHURIN
- 2 LES SALAISONS DU VAL-SILLET
- 3 EGLISE SAINT-MARTIN DE SILLY-TILLARD
- 4 CONFITURES «L'AUTRE SAISON»

- 5 VUE SUR L'ENTRÉE DU TUNNEL FERROVIAIRE
- 6 BUNKER DU COUDRAY

Tracé GPX







Distance    Durée    Niveau    Départ



2.6 Km



45 min



Facile



Rue  
Guillaume  
Cale

#### PROFIL ALTIMETRIQUE




Une petite balade ou un pique-nique vous tente ?

Alors venez aux étangs de Mello !

Halte des kayakistes qui descendent la rivière du Thérain, les étangs seront un endroit tranquille pour un pique-nique familial suivi d'une sieste !

La vue sur la forteresse, ancien château fort reconstruit plusieurs fois sur une période de mille ans, est tout simplement majestueuse.

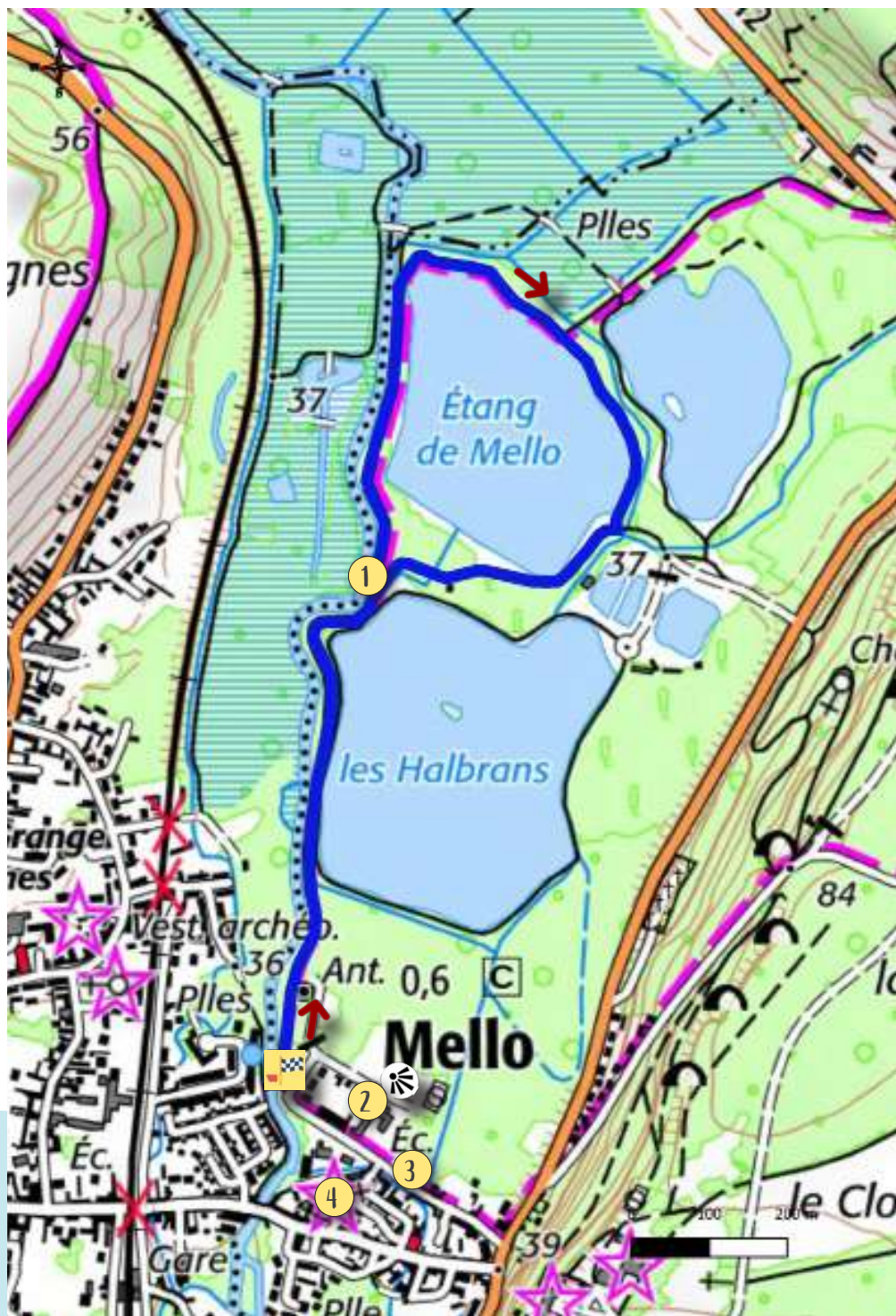
N'hésitez pas à parcourir les petites rues étroites du village et à aller voir l'église, avant de repartir.



#### CURIOSITES / POINTS D'INTERET

- 1 BORDS DU THÉRAIN
- 2 VUE SUR LA FORTERESSE DE MELLO
- 3 RU DE FLANDRE
- 4 EGLISE COLLÉGIALE NOTRE-DAME







Distance    Durée    Niveau    Départ



2.7 Km



45 min



Facile




Auberge du  
jeu d'Arc

PROFIL ALTIMETRIQUE



Levez les yeux et admirez le magnifique patrimoine.



Après avoir gravi la route de Barisseuse (prenez le temps de vous retourner de temps en temps pour admirer la vue sur le village), vous ferez le tour de la propriété du château, ou plutôt, de-vrait-on dire, des châteaux !

Le Grand Mello comprend en effet la forteresse, ancien château fort reconstruit plusieurs fois, et le château de la princesse, château romantique du XIX<sup>ème</sup> siècle. Ces châteaux accueillent aujourd'hui des séminaires d'entreprises. Prudence sur la portion longeant la départementale.

Profitez des petites rues étroites du village et des belles façades si vous aimez l'architecture.



CURIOSITES / POINTS D'INTERET

- 1 FORTERESSE DE MELLO
- 2 CHÂTEAU DE LA PRINCESSE
- 3 RU DE FLANDRE
- 4 EGLISE COLLÉGIALE NOTRE-DAME

Tracé GPX





Distance	Durée	Niveau	Départ
10,5 Km	2h30	Moyen	Rue Guillaume Cale

PROFIL ALTIMÉTRIQUE



Cette randonnée, répertoriée au PDIPR, vous emmènera dans les jolis recoins des charmantes communes de Mello, Saint-Vaast-les-Mello et Rousseloy.

Au départ de Mello, vous rejoindrez Barisseuse. Admirez le clos Barisseuse, corps de ferme du XVIII<sup>e</sup> siècle.

À Rousseloy, village irrigué par une multitude de sources regroupées en un point appelé « le ru de Flandre », vous découvrirez l'église Saint Martin des XII<sup>e</sup> et XIII<sup>e</sup> siècles, dont le clocher abrite l'une des plus anciennes cloches de la région, ainsi que la faisanderie (élevage de gibier). D'anciennes carrières vous surprendront le long de l'itinéraire.

Et vous pourrez flâner aux étangs de Mello au retour !




CURIOSITES / POINTS D'INTERET

- 1 LE CLOS BARISSEUSE
- 2 CHAPELLE DE BARISSEUSE
- 3 EGLISE SAINT-MARTIN DE ROUSSELOY
- 4 ANCIENNES CARRIÈRES
- 5 FERME DE FOLEMPRISE (FAISANDERIE)
- 6 ETANGS DE MELLO







# MONTREUIL- SUR-THERAIN

«La vallée des miroirs»

Distance    Durée    Niveau    Départ



7.5 Km



2h



Facile



Rue Feronne/  
Etangs

## PROFIL ALTIMÉTRIQUE



Une balade agréable entre les étangs de Montreuil, Bailleul et la rivière le Thérain.

Vous disposerez d'un beau point de vue sur l'église depuis les hauteurs. L'exploitation de la carrière de Novalles, dont les pierres servirent entre autres à la construction du château de Merlemont, a longtemps assuré la prospérité du village.

La commune a été rattachée à Villers-Saint-Sépulcre en 1825 pour redevenir autonome après réclamation des habitants par ordonnance royale en 1835.

Plusieurs tables de pique-nique sont à votre disposition autour des étangs.



## CURIOSITES / POINTS D'INTERET

- 1 ETANGS
- 2 EGLISE DE L'ASSUMPTION DE NOTRE DAME (CENTRE BOURG)
- 3 RIVIÈRE LE THÉRAIN





« Sur les petits sentiers de Morangles »

Distance Durée Niveau Départ



12.3 Km



1h45



Moyen



Mairie

PROFIL ALTIMÉTRIQUE



Morangles est une charmante commune à la limite du Val d'Oise à découvrir.



À quelques pas du lieu de départ, un jardin public est un lieu propice à un agréable pique-nique !

L'itinéraire vous fera passer devant l'église, un ancien puits restauré, le chemin du tour de ville, longer le corps de ferme magnifiquement réhabilité en logements.

Puis vous vous éloignerez du village à travers champs pour atteindre la partie de la commune comprenant actuellement le site de l'AFPA\*.

Vous remontrerez ensuite par le bois de Montperreux avant de rejoindre le village.



CURIOSITES / POINTS D'INTERET

- 1 EGLISE SAINTE-MADELEINE
- 2 ANCIEN CORPS DE FERME RESTAURÉ
- 3 PARC
- 4 ANCIEN PUIITS RESTAURÉ





«Verdure et ancienne ligne de chemin de fer»

Distance Durée Niveau Départ



13 Km



3h15



Facile



Parking  
Mairie

PROFIL ALTIMÉTRIQUE



Partez à la découverte des charmes bucoliques de Neuilly-en-Thelle et d'Ercuis.

Débutez votre aventure en admirant l'imposante église Saint-Denis de Neuilly-en-Thelle, véritable joyau historique.

Plongez ensuite au cœur de la nature en traversant le paisible bois de Viville et poursuivez votre périple à travers la pittoresque vallée de Noé sur le GR11 où les paysages verdoyants se déploient à perte de vue.

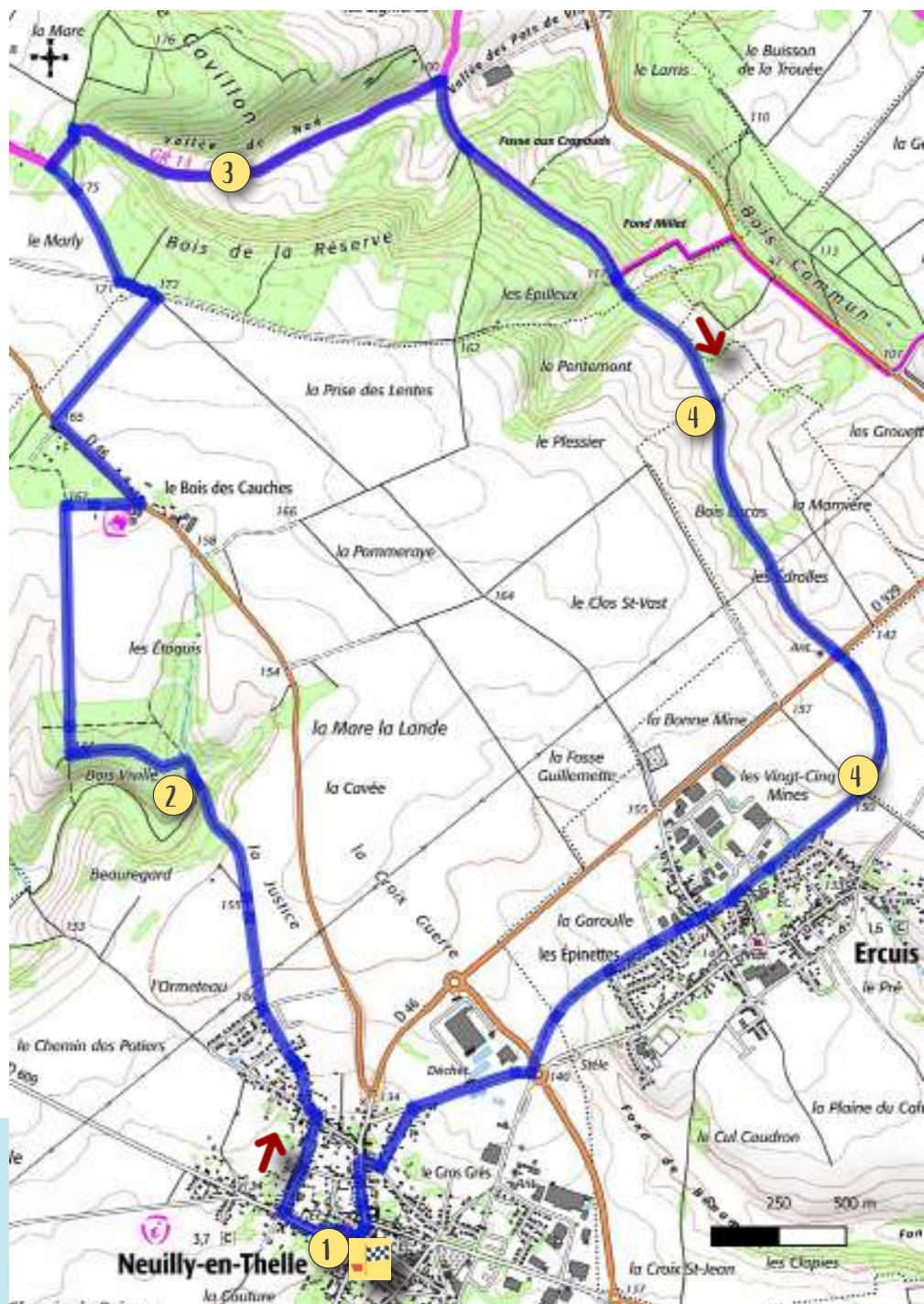
Cette balade champêtre vous réserve des moments de quiétude et d'émerveillement, entre patrimoine architectural et panoramas naturels ressourçants.



CURIOSITES / POINTS D'INTERET

- 1 EGLISE SAINT-DENIS DE NEUILLY-EN-THELLE
- 2 BOIS DE VIVILLE
- 3 LA VALLÉE DE NOÉ
- 4 ANCIENNE VOIE FERRÉE HERMES-BEAUMONT-SUR-OISE





Distance	Durée	Niveau	Départ
			
<b>8.5 Km</b>	<b>2h15</b>	<b>Facile</b>	<b>Mairie</b>



**8.5 Km    2h15    Facile    Mairie**

#### PROFIL ALTIMÉTRIQUE



**Cet itinéraire ravira les amateurs d'architecture locale.**

La balade vous portera vers le magnifique écrin du manoir de Framicourt, où vous franchirez le ru du Sillet pour la première fois de votre parcours.

Puis vous rejoindrez le hameau de Tillard, où vous aurez le sentiment d'être hors du temps : colombages, briques, pierres seront au RDV !

Vous reviendrez sur Noailles par les hauteurs de la montagne de Boncourt, où vous bénéficierez d'une vue dégagée sur les alentours.

Attention lors de la traversée des RD 115 et RD 2.

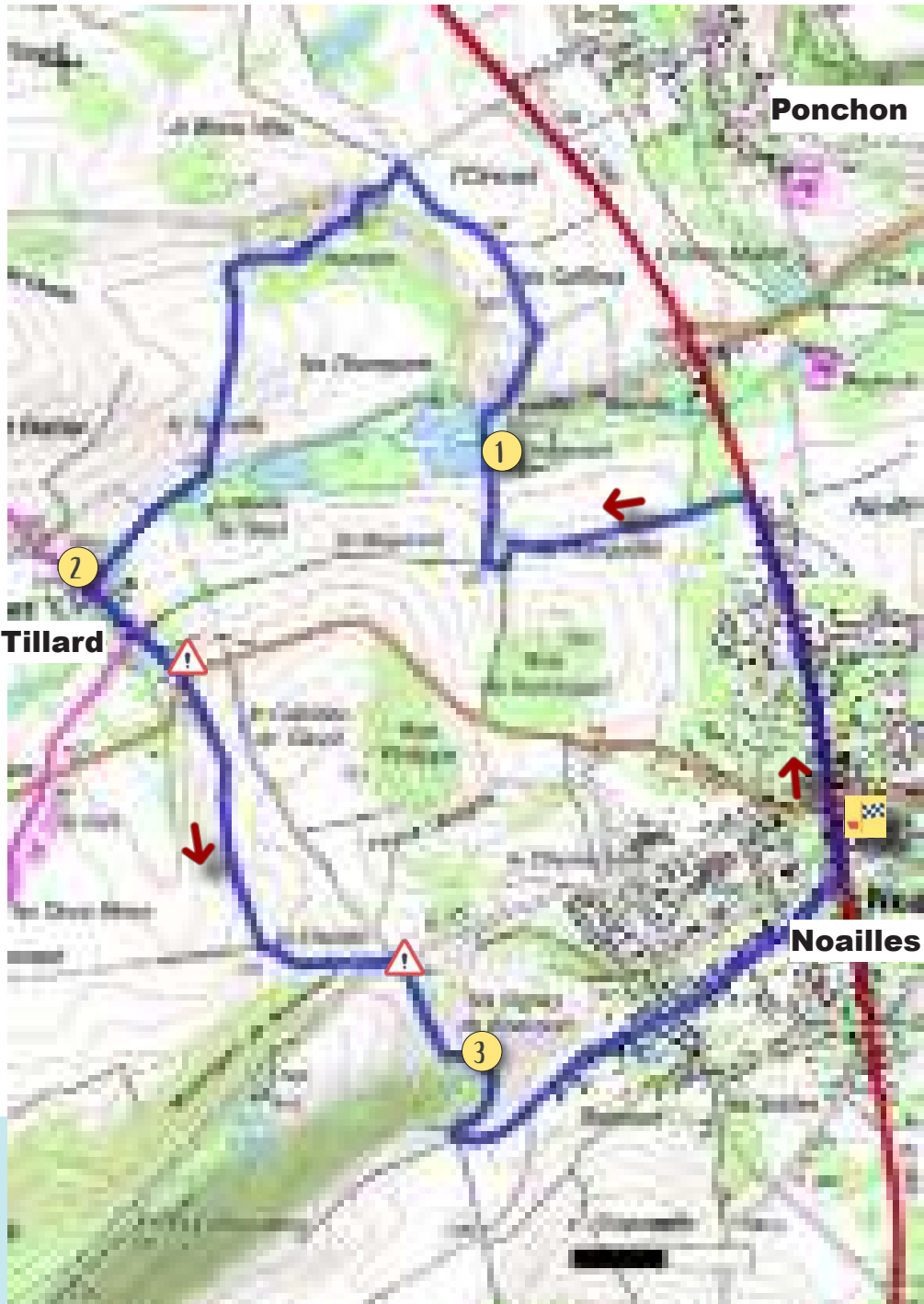


#### CURIOSITES / POINTS D'INTERET

- 1 MANOIR DE FRAMICOURT
- 2 CHAPELLE SAINT BLAISE DE TILLARD
- 3 « VIGNES DE BONCOURT »







**Ponchon**

**Tillard**

**Noailles**

# NOVILLERS- LES-CAILLOUX

« Entre Novillers  
et Lachapelle »

Distance Durée Niveau Départ



4.2 Km



1h



Facile



Mairie

## PROFIL ALTIMÉTRIQUE



Au départ, avant de quitter le village, vous découvrirez l'église Saint-Eloi, en brique et avec une façade en silex.



Dans le fond de vallée, avant de remonter sur Lachapelle, à la tombée de la nuit, vous pourrez apercevoir des fouines et si vous avez de la chance, voir les petits jouer ensemble !

Vous descendrez ensuite du Moimont jusqu'au bosquet David, empruntant une portion de la ZNIEFF des vallées sèches de Montchavert, longeant de belles pâtures.

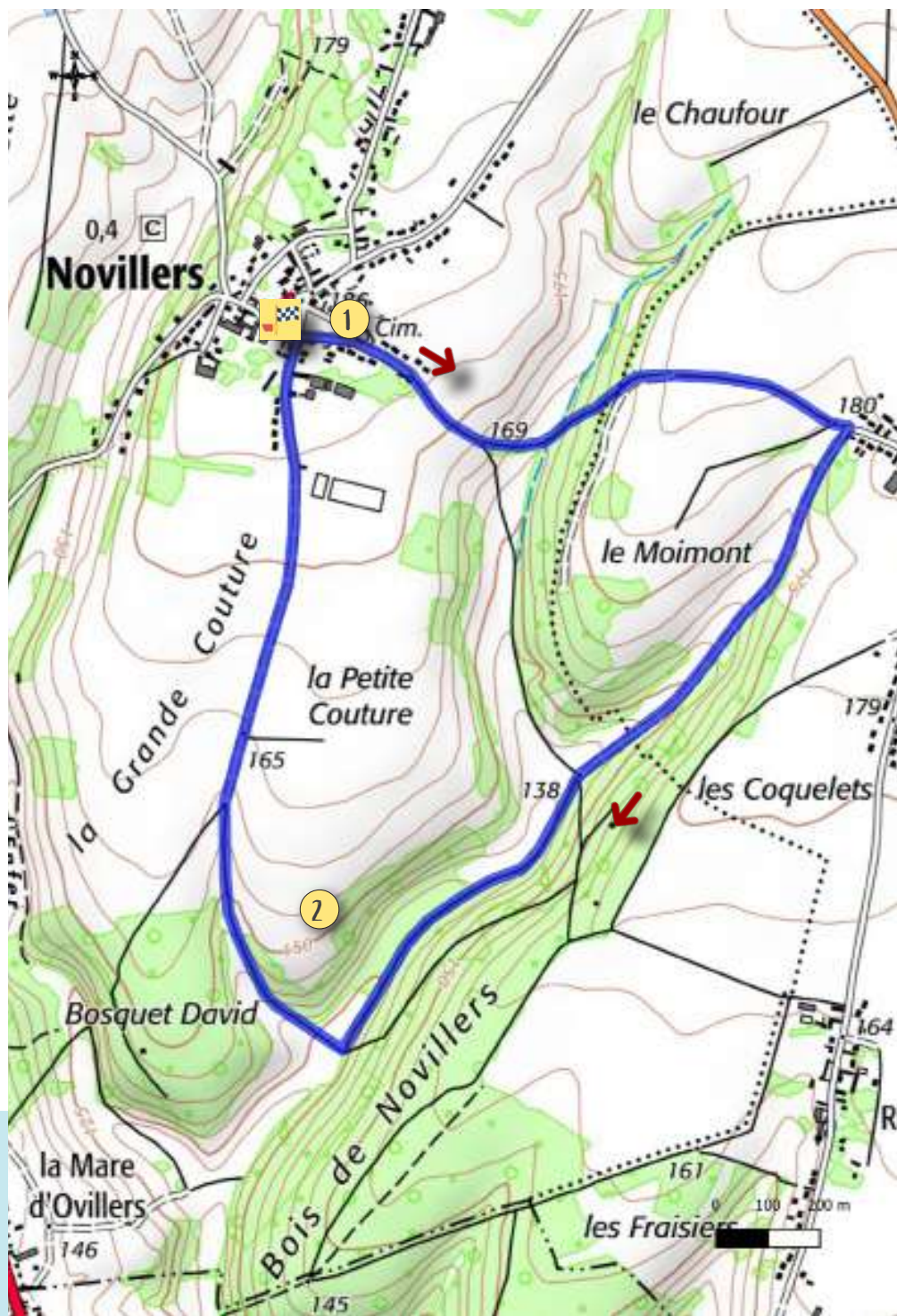
Enfin, vous remontrerez jusqu'à la mairie par les champs.



## CURIOSITES / POINTS D'INTERET

- 1 EGLISE SAINT-ELOI
- 2 ZNIEFF DES VALLÉES SÈCHES DE MONTCHAVERT





« Ponchon  
et ses hameaux »

Distance Durée Niveau Départ



5.4 Km



1h15



Facile



Eglise


## PROFIL ALTIMÉTRIQUE



Cet itinéraire, balisé en jaune par la commune, vous emmène à la découverte de chemins peu connus de Ponchon et du nord de Noailles et ravira les amateurs d'architecture locale.

L'église Saint-Rémi possède un trésor artistique d'une grande rareté et unique dans le département de par la superficie couverte : l'ensemble de l'espace intérieur est pourvu d'une polychromie et d'une série de fresques de plusieurs tons ocres mettant en scène un défilé continu de personnages illustrant des épisodes de l'histoire biblique. Environ deux tiers sont conservés.

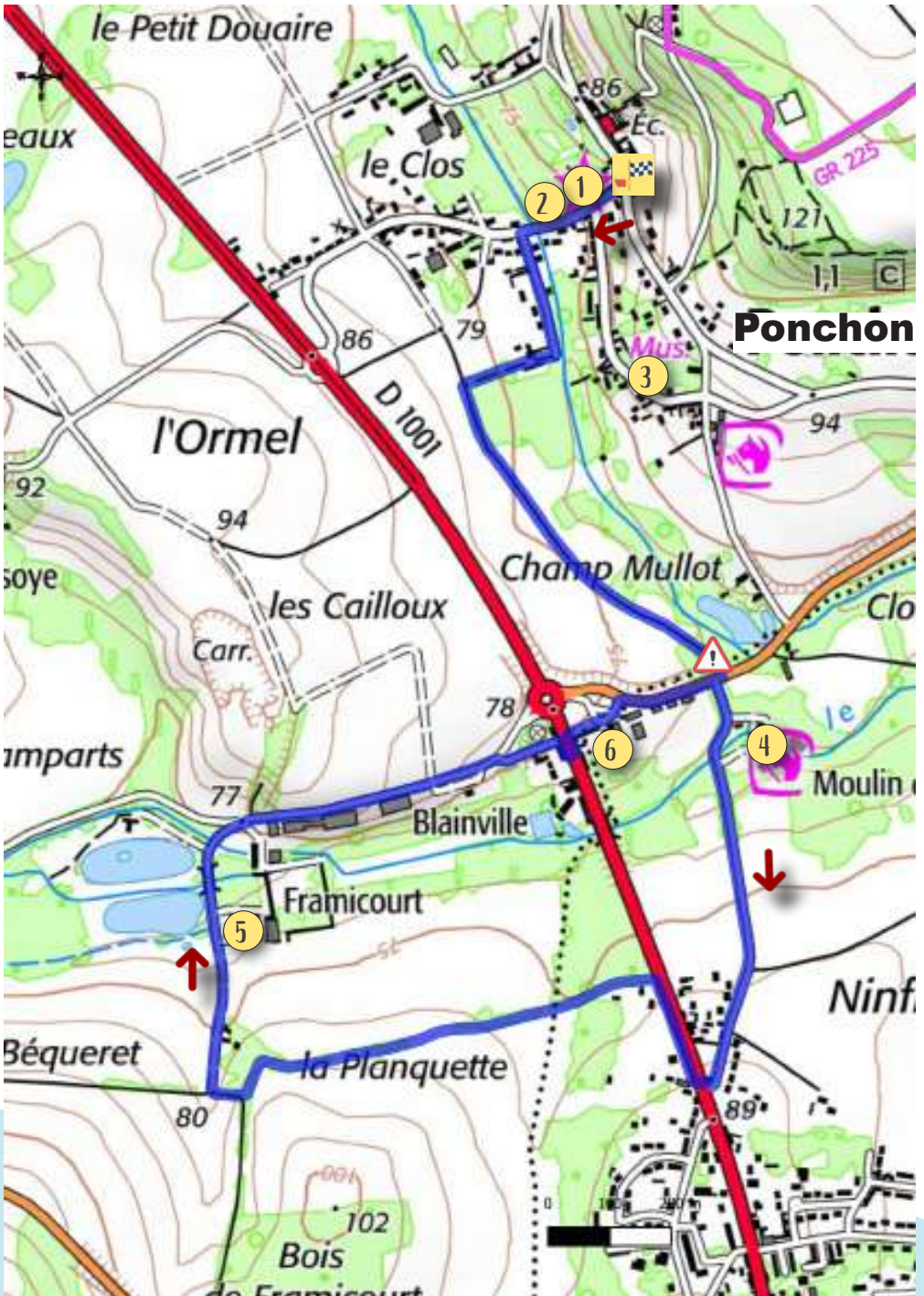
La suite de la balade vous portera vers le magnifique écrin du moulin de pierre et du manoir de Framicourt. Attention à la traversée de la RD 125 au niveau de la ferme du Relais.



## CURIOSITES / POINTS D'INTERET

- 1 EGLISE SAINT RÉMI
- 2 ANCIENNE ÉCOLE DE PONCHON
- 3 MUSÉE RAYMOND JOLY CLARE
- 4 MOULIN DE PIERRE À NOAILLES
- 5 MANOIR DE FRAMICOURT
- 6 FERME DU RELAIS





## Ponchon

« Entre dolmen  
et gravure »

Distance Durée Niveau Départ



10 Km



2h30



Facile



Eglise

PROFIL ALTIMÉTRIQUE



Cette balade vous fera découvrir Ponchon et le hameau de Pierrepont.

Après l'église de Ponchon, qui mérite que l'on s'y attarde, la faiencerie, créée il y a 200 ans, vous permet de découvrir un artisanat d'exception, qui a orné de nombreuses demeures d'illustres.

Vous rejoindrez ensuite le hameau de Hez, puis le dolmen de la pierre aux fées. Sur l'une des pierres verticales de cette sépulture collective néolithique, un « trou d'homme » de 50 cm de diamètre symbolisait le passage de la vie à la mort.

Retour sur Ponchon en empruntant une partie du GR 225 et le Larris. Rue des croisettes se trouve le musée de Raymond Joly incontournable pour les passionnés de gravure et de numismatique. (maître graveur général des Monnaies de Paris).

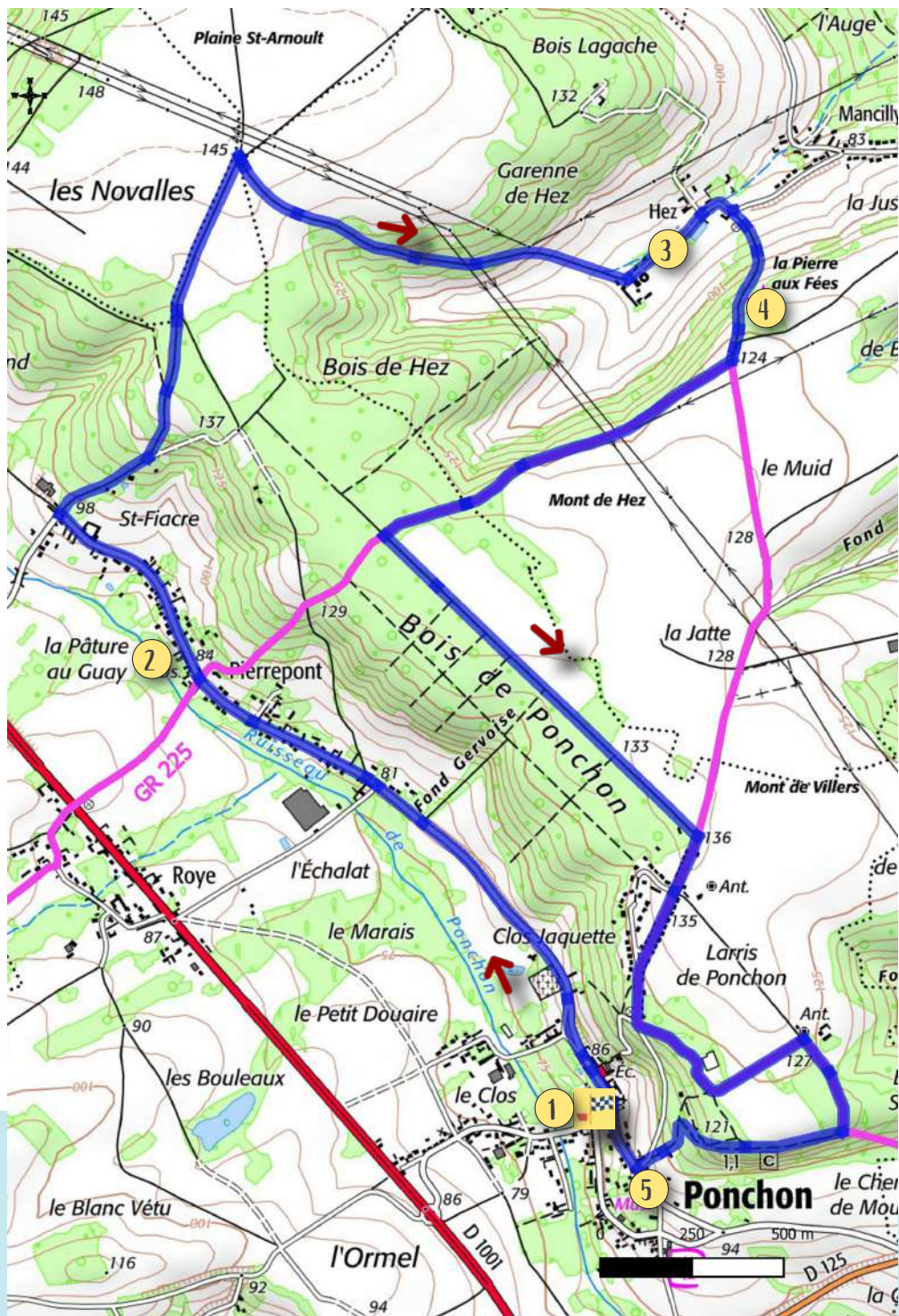



CURIOSITES / POINTS D'INTERET

- 1 EGLISE SAINT RÉMI
- 2 FAÏENCERIE DE PONCHON
- 3 HAMEAU DE HEZ

- 4 DOLMEN DE LA PIERRE AUX FÉES
- 5 MUSÉE JOLY-CLARE





Distance	Durée	Niveau	Départ
 8.5 Km	 2h15	 Facile	 Eglise



## PROFIL ALTIMÉTRIQUE




Version rallongée de la randonnée  
« Ponchon et ses hameaux ».

Flânez parmi les belles façades de Ponchon et quittez le village pour passer le Sillet une première fois jusqu'au Moulin de Pierre, avant de traverser les champs en direction de Tillard.

Le petit pont bucolique au-dessus du ru du Sillet vous amènera jusqu'à la Chapelle Saint-Blaise. La charpente de cette bâtisse classée monument historique est surtout remarquable par les seize blochets, véritable galerie de personnages pittoresques, à la polychromie encore bien conservée. La fin du parcours se fera à travers champs pour rejoindre Roye puis le point de départ.

Attention lors des traversées de la RD 1001 et de la RD 125 au niveau de la ferme du Relais.



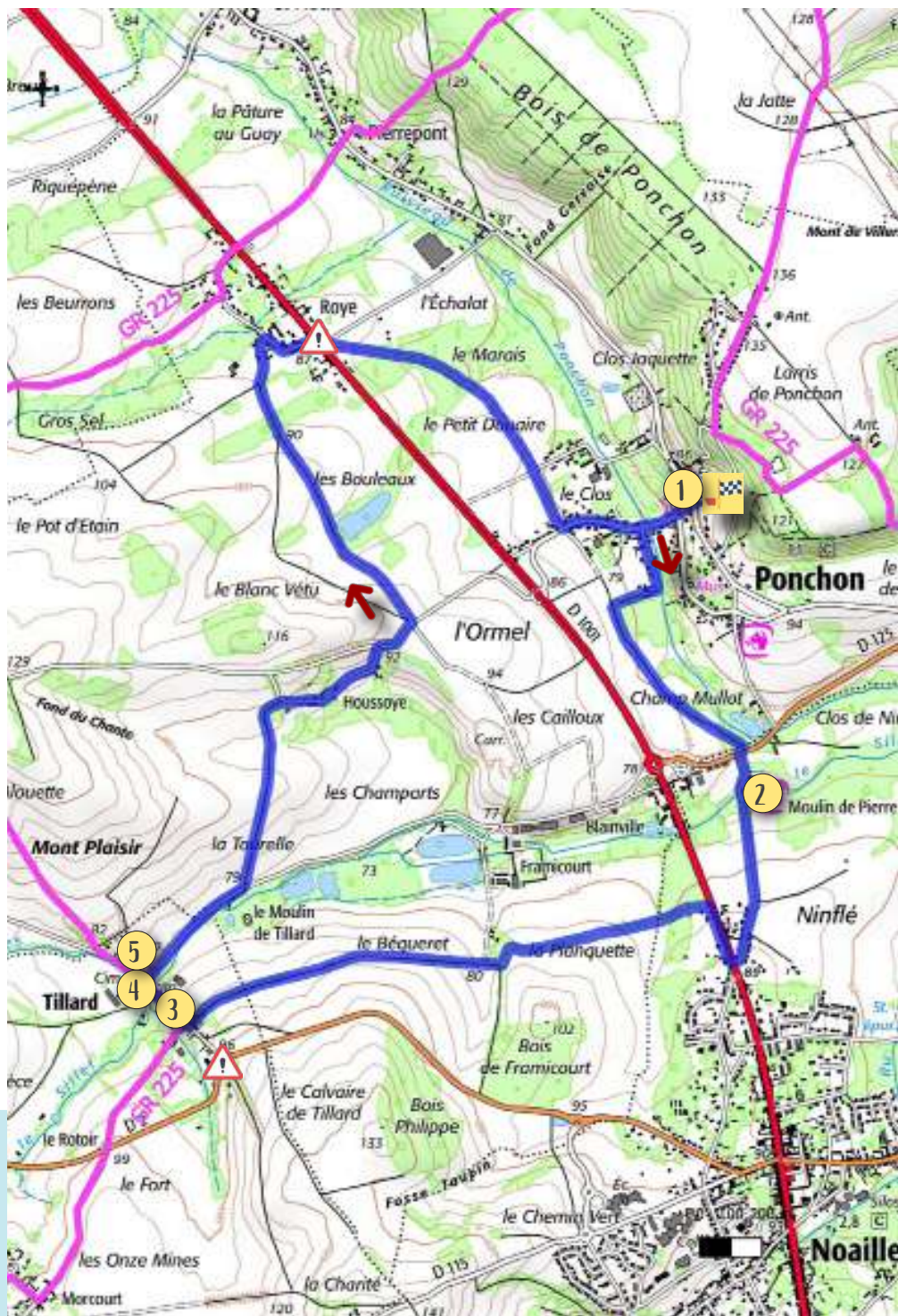
## CURIOSITES / POINTS D'INTERET


- 1 EGLISE SAINT-RÉMI
- 2 MOULIN DE PIERRE
- 3 LAVOIR DE TILLARD

- 4 RU DU SILLET
- 5 CHAPELLE SAINT-BLAISE DE TILLARD







Distance	Durée	Niveau	Départ
			
<b>19.2 Km</b>	<b>5h30</b>	<b>Difficile</b>	<b>Mairie</b>



**19.2 Km 5h30 Difficile Mairie**

#### PROFIL ALTIMÉTRIQUE



*Cette randonnée allie beauté naturelle, vestiges historiques et trésors patrimoniaux.*

Débutez votre périple à Précy-sur-Oise, où le majestueux château et l'église Saint-Pierre et Saint-Paul vous accueillent. Plongez ensuite dans la quiétude de la nature en rejoignant le charmant bourg de Blaincourt-lès-Précy.

Depuis la rue des Sablons (en déviant du tracé initial) vous pouvez partir à la recherche du vieux village troglodyte niché dans la verdure.


Votre itinéraire vous mènera à travers le Bois Saint-Michel, qui a révélé lors de fouilles archéologiques des vestiges médiévaux, notamment ceux d'une chapelle bénédictine dédiée à Saint-Michel.

Votre périple vous conduira ensuite à Saint-Leu d'Esserent et son imposante Abbatale Saint-Nicolas.

Poursuivez votre chemin jusqu'à la base de loisirs, puis atteignez Villers-sous-Saint-Leu, où un château du XVIII<sup>e</sup> siècle vous attend, ainsi qu'un ancien château d'eau au sommet du bois de la Garenne.



#### CURIOSITES / POINTS D'INTERET

-  1 EGLISE SAINT-PIERRE ET SAINT-PAUL
- 2 CHÂTEAU DE PRÉCY-SUR-OISE
- 3 EGLISE NOTRE DAME DE LA NATIVITÉ
- 4 VILLAGE TROGLODYTE

- 5 VESTIGE D'UNE CHAPELLE BÉNÉDICTINE
- 6 ABBATIALE SAINT NICOLAS
- 7 BASE DE LOISIRS
- 8 CHÂTEAU DE VILLERS-SOU-SAINTE-LEU
- 9 ANCIEN CHÂTEAU D'EAU



# PUISEUX-LE-HAUBERGER - DIEUDONNE

« Entre Puisseux  
et Dieudonne »

Distance Durée Niveau Départ



9 Km



2h15



Moyen



Parking

## PROFIL ALTIMÉTRIQUE



Cet itinéraire vous fait découvrir deux communes.

À Puisseux, la route royale N°1, de Paris à Beauvais, aux XVIII<sup>e</sup> et XIX<sup>e</sup> siècles, était établie en poste, autrement dit pourvue de relais.

L'ancien relais de poste est toujours visible au 82 Grande rue, quasiment face au château, qui fut lui habité par Henri François d'Aguesseau.

À Dieudonne, commune connue au XIX<sup>e</sup> siècle et au début du XX<sup>e</sup> siècle pour ses vignes, ne manquez pas l'église Notre Dame qui surplombe le village.

En revenant sur Puisseux, observez l'ancienne borne royale (n°22), visible à l'entrée de l'impasse menant à la salle Jean-Louis Vogel.

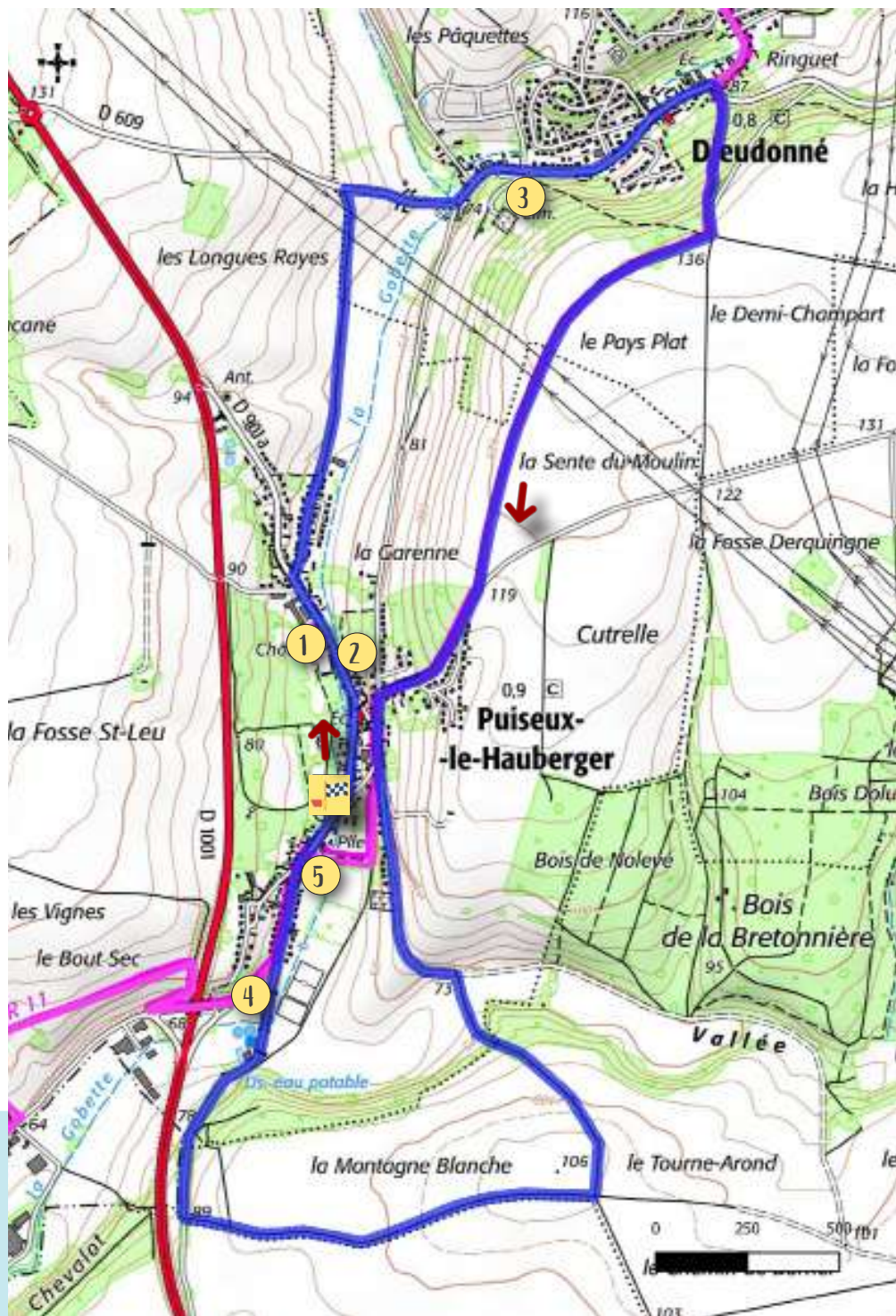


## CURIOSITES / POINTS D'INTERET

- 1 CHÂTEAU DE PUISEUX (PRIVE)
- 2 ANCIEN RELAIS DE POSTE
- 3 EGLISE NOTRE-DAME DE DIEUDONNE
- 4 ANCIENNE BORNE ROYALE
- 5 EGLISE SAINT GERMAIN DE PUISEUX

Tracé GPX







Distance    Durée    Niveau    Départ



8.7 Km



2h30

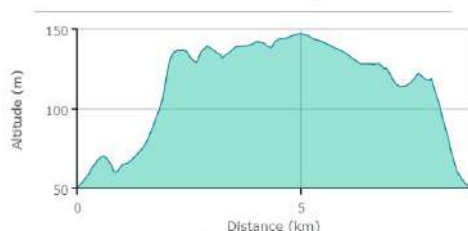


Moyen



Relais de  
Saint-Félix

#### PROFIL ALTIMÉTRIQUE



Le chemin de randonnée de la commune de Saint-Félix est niché sur la rive gauche du majestueux Thérain.



Les dénivelés agréables vous permettront de profiter pleinement de la nature environnante, ponctuée d'une végétation luxuriante.

Ce sentier offre également la possibilité de relier le GR 124, une véritable porte ouverte vers d'autres horizons.

En suivant cette piste, vous pourrez explorer la vallée du Thérain jusqu'à celle de la Canche, dans le Pas-de-Calais.

Profitez d'une belle immersion en forêt de Hez et d'une pause aux étangs de Saint-Félix.





#### CURIOSITES / POINTS D'INTERET

- 1 EGLISE SAINT FÉLIX
- 2 FORÊT DE HEZ

Tracé GPX





Distance	Durée	Niveau	Départ
 20.4 Km	 5h30	 Difficile	 Moulin de Saint-Félix



20.4 Km



5h30



Difficile



Moulin de Saint-Félix

## PROFIL ALTIMÉTRIQUE



Cette balade, au départ du magnifique Moulin de Saint-Félix...

... sera l'occasion pour les randonneurs endurants mais aussi les vététistes de découvrir les principaux points d'attraction de la forêt et la beauté des futaies.

Au début de votre promenade, vous pourrez contempler les étangs, la ferme, la Maison forestière et l'ancienne Abbaye de Froidmont. S'ouvriront ensuite les portes du massif de Hez avec des hêtres et des chênes centenaires.

Soyez attentif afin de retrouver le chêne « chandelier » à trois branches, le carrefour du Magasin, la borne qui symbolise la Méridienne verte ainsi que le chêne Saint-Lucien.

La forêt compte par ailleurs plusieurs ruisseaux d'eau de pluie exclusivement filtrée par la forêt et le sol forestier.



## CURIOSITES / POINTS D'INTERET

1 MOULIN DE ST-FELIX

2 EGLISE SAINT-FELIX

3 ANCIENNE ABBAYE DE FROIDMONT

4 CHÊNE CHANDELIER À 3 BRANCHES

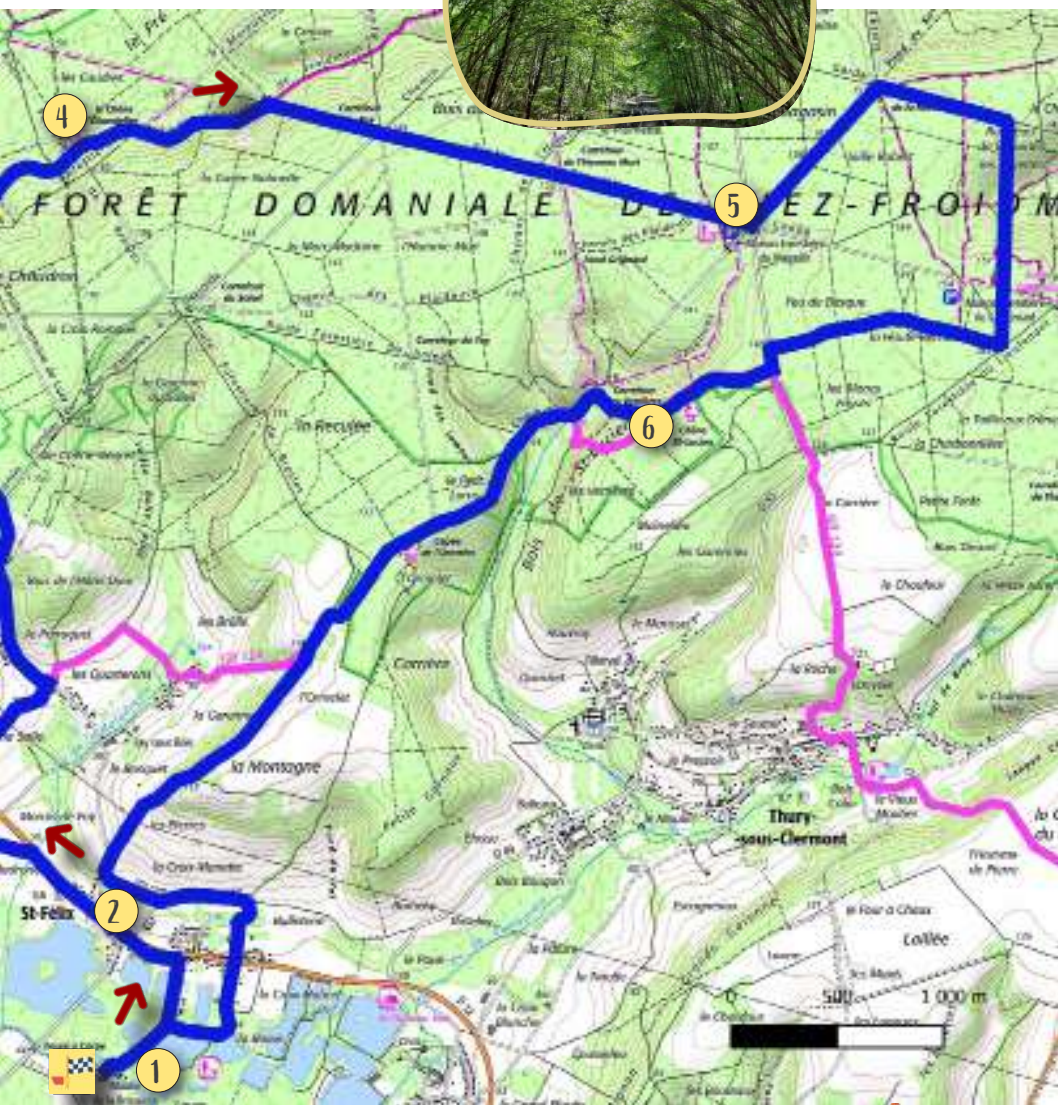
5 MAISON FORESTIÈRE DU MAGASIN

6 CHÊNE SAINT-LUCIEN

Tracé GPX







Distance Durée Niveau Départ



12.8 km



3h15



Moyen

Parking  
de la gare

## PROFIL ALTIMÉTRIQUE



Cet itinéraire vous fait découvrir de manière presque exhaustive la commune de Saint-Sulpice, et ses hameaux :

Troussencourt, le Bout de Brie, le Val de l'eau, les Godins et Crécy, en plus du hameau principal « la Vallée ».

Vous découvrirez ses chemins bucoliques, le site atypique de l'église, se détachant sur une hauteur à l'écart du village. Il constitue un superbe endroit pour pique-niquer et donc faire une pause à mi-parcours de cette grande randonnée !

Le château de Crécy est une autre pépite de la promenade (crochet à faire si vous souhaitez avoir le point de vue sur le site).

**Le saviez-vous ?** Le Docteur Albert Marçais qui a été curé de Saint-Sulpice, est l'inventeur de la médecine homéopathique complexe.

## CURIOSITES / POINTS D'INTERET

- 1 HAMEAUX DU VILLAGE
- 2 CALVAIRE DES GODINS
- 3 EGLISE SAINT-SULPICE
- 4 CHÂTEAU DE CRÉCY





« La Plaine de la Touffe Gilles »

Distance    Durée    Niveau    Départ



7.8 Km    1h45    Moyen    Mairie

## PROFIL ALTIMÉTRIQUE



Découvrez le charme de la commune de Sainte-Geneviève avec ses habitations de briques, typiques de l'architecture traditionnelle du Nord.

Au départ de votre parcours, l'imposante église, au cœur du bourg, vous invite à une pause contemplative.

Traversez le paisible hameau du Petit Fercourt avant d'explorer la vaste étendue verdoyante de la plaine de la Touffe Gilles. Laissez-vous guider au cœur de la forêt environnante, où la densité végétale offre un spectacle apaisant à chaque pas.

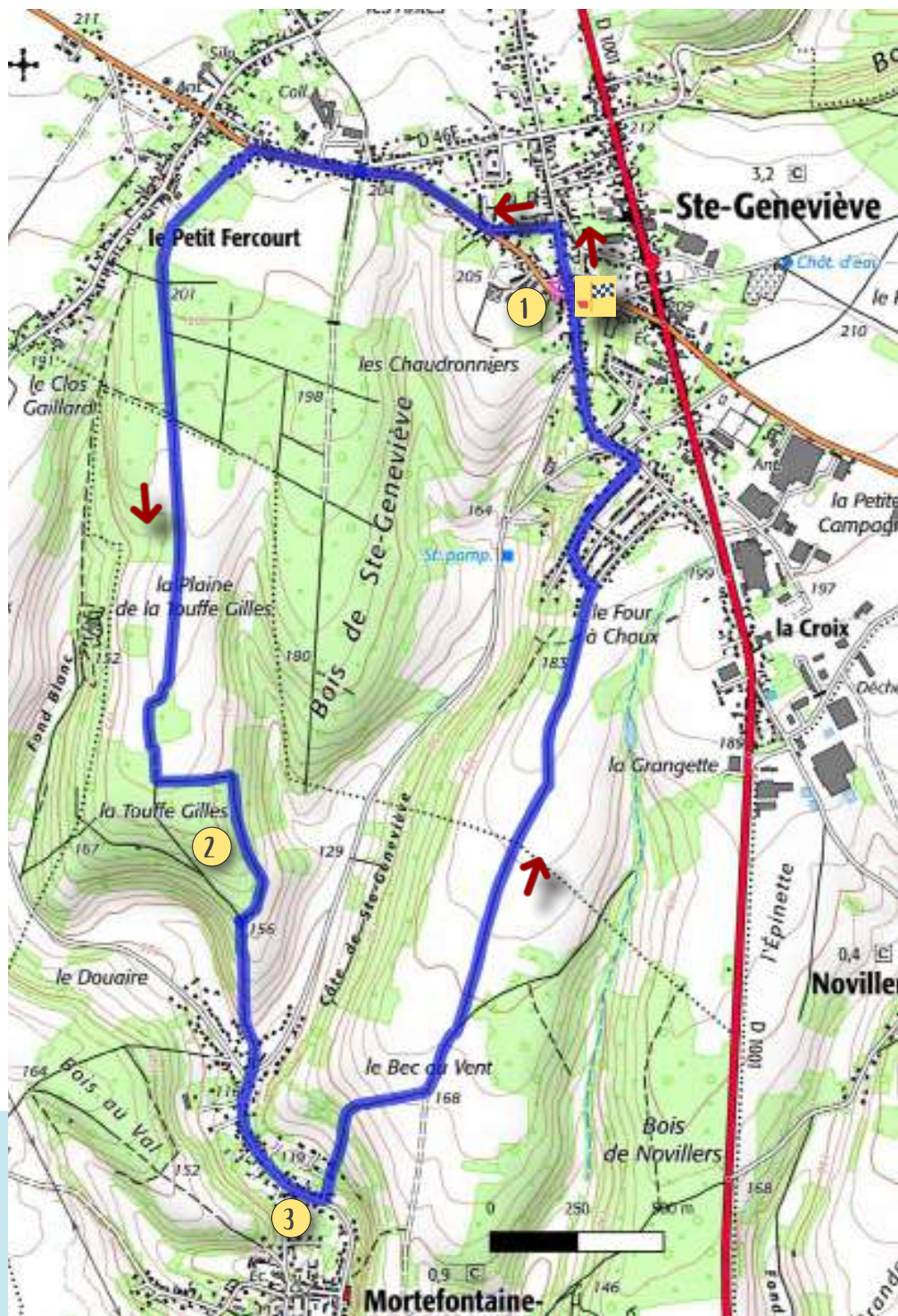
Une randonnée où nature et patrimoine se conjuguent harmonieusement pour le plus grand plaisir des marcheurs.



## CURIOSITES / POINTS D'INTERET

- 1 EGLISE DE SAINTE-GENEVIÈVE
- 2 LA TOUFFE GILLES
- 3 VILLAGE DE MORTEFONTAINE-EN-THELLE





« Sainte-Geneviève  
et les hameaux  
de Cauvigny »

Distance Durée Niveau Départ



9.2 Km



2h30



Facile



Parking du  
Super U

#### PROFIL ALTIMÉTRIQUE



Découvrez les curiosités  
de ce parcours pittoresque.

L'itinéraire vous fait vite sortir de Sainte-Geneviève pour rejoindre les hameaux de Cauvigny, via une belle descente dans le bois de l'Hôtel Dieu. Dans le hameau de Bonvillers, ne manquez ni la Villa Inès, recouverte de carreaux de ciment, ni l'ancienne église devenue habitation rue de Fayel, deux curiosités.

Vous ferez ensuite une boucle dans Fayel, avant de revenir tout au nord de Sainte-Geneviève, et de longer la RD 1001 pour rejoindre le parking.

**A savoir :** au sud-ouest de Bonvillers, sur la route retournant à Sainte-Geneviève, se situe l'ancienne gare de la ligne Hermes-Beaumont-sur-Oise.



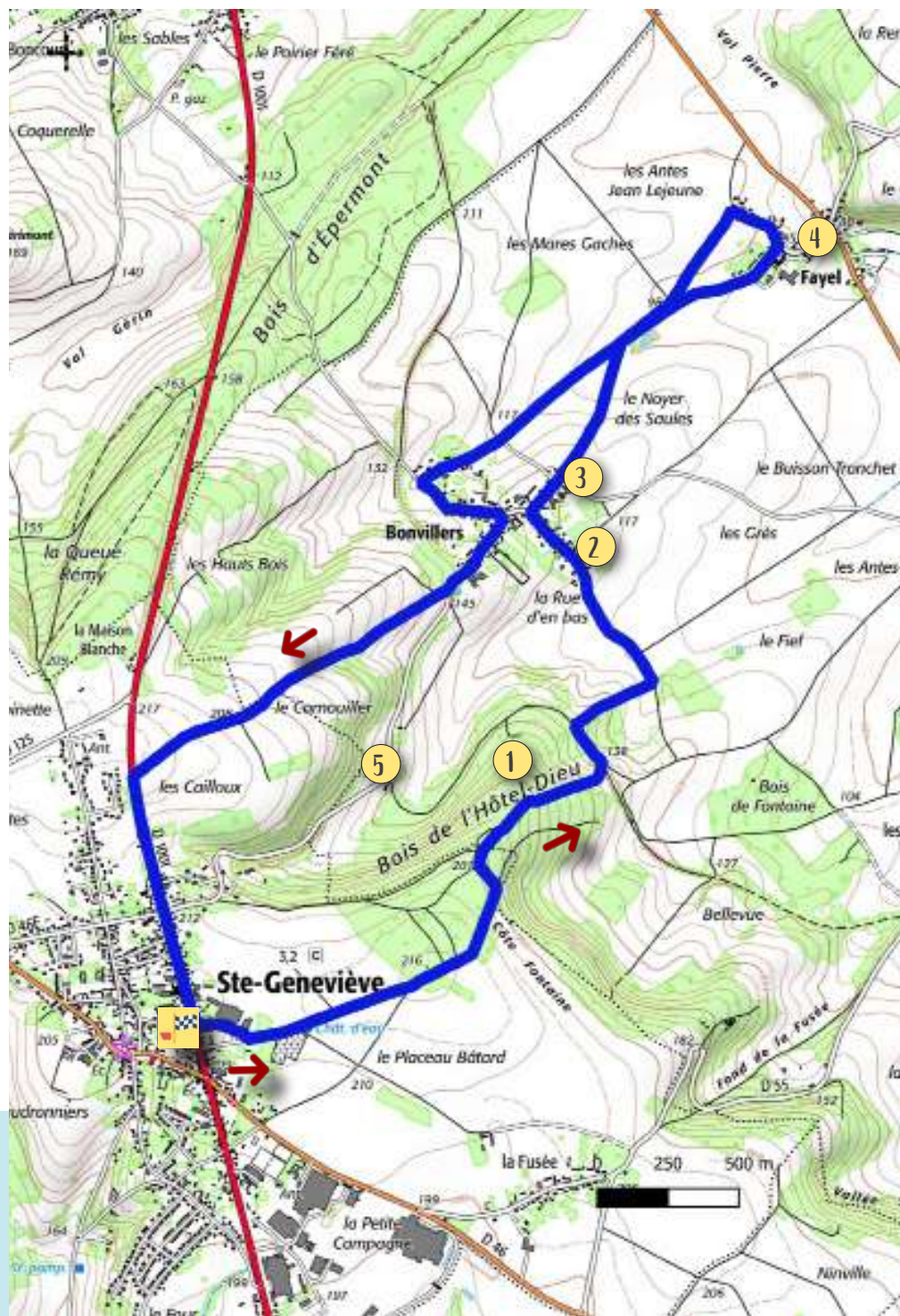
#### CURIOSITES / POINTS D'INTERET


- 1 BOIS DE L'HÔTEL DIEU
- 2 VILLA INÈS AU 3 RUE D'EN BAS À BONVILLERS

- 3 EGLISE TRANSFORMÉE EN HABITATION RUE DE FAYEL À BONVILLERS
- 4 BELLES PROPRIÉTÉS À FAYEL
- 5 ANCIENNE GARE DE STE-GENEVIEVE

Tracé GPX





Distance	Durée	Niveau	Départ
 10.5 Km	 2h30	 Moyen	 Relais de Saint-Félix



10.5 Km



2h30



Moyen



Relais de Saint-Félix

## PROFIL ALTIMÉTRIQUE



Itinéraire vous faisant découvrir Saint-Félix, Thury-sous-Clermont et Hondainville.

Au départ de Saint-Félix, vous pourrez admirer l'église avant d'emprunter le chemin vous amenant à Thury-sous-Clermont. Attention en marchant le long de la RD 89.

Le château de Fillerval a appartenu à la famille de cartographes et d'astronomes Cassini, à l'origine des premières cartes topographiques et géométriques de France. L'astronomie reste d'actualité sur la commune : si vous faites un détour par le 59 rue du Gillet, vous pourrez apercevoir le dôme de l'observatoire Charles Lestras. À Hondainville (attention en traversant la RD 12), ne manquez pas le domaine du Château vert.

Retour par la voie verte Trans'Oise.

## «Circuit des 3 communes»



## Saint-Félix



## CURIOSITES / POINTS D'INTERET

- 1 EGLISE SAINT FÉLIX
- 2 CHÂTEAU DE FILLERVAL
- 3 ANCIENNE TOUR DU CHÂTEAU FORTIFIÉ DE THURY
- 4 EGLISE SAINT MÉDARD DE THURY-SOUS-CLERMONT
- 5 DÔME OBSERVATOIRE
- 6 CHÂTEAU VERT DE HONDAINVILLE
- 7 ÉTANGS DE SAINT-FÉLIX







**Hondainville**



Distance	Durée	Niveau	Départ
			
<b>4 Km</b>	<b>1h</b>	<b>Facile</b>	<b>Mairie</b>



## PROFIL ALTIMÉTRIQUE



**Idéal pour découvrir la commune, en empruntant rues et chemins.**

Le ru de Cires, qui prend sa source à Cauvigny, traverse le village.

Village desservi de 1879 à 1948 par la gare d'Ully-Saint-Georges, sur la ligne du Chemin de fer de Hermes à Beaumont, bâtiment encore existant au 30 avenue de la gare.

Ne manquez pas, dans le centre, l'ancienne grange dimière : elle date du XIV<sup>e</sup> siècle et appartenait à l'abbaye de Saint-Denis. Son portail est surmonté d'une échauguette.

Pour les curieux, cherchez le petit chemin qui mène à une source rue de la fontaine, et la Vierge au hameau de Coupin.



## CURIOSITES / POINTS D'INTERET

- 1 ANCIENNE GRANGE AUX DÎMES
- 2 EGLISE SAINT GEORGES
- 3 ANCIENNE CRESSONNIÈRE
- 4 ANCIENNE GARE





Distance	Durée	Niveau	Départ
 15.5 Km	 4h	 Difficile	 Grande rue Parking



15.5 Km



4h



Difficile

Grande rue  
Parking

## PROFIL ALTIMÉTRIQUE



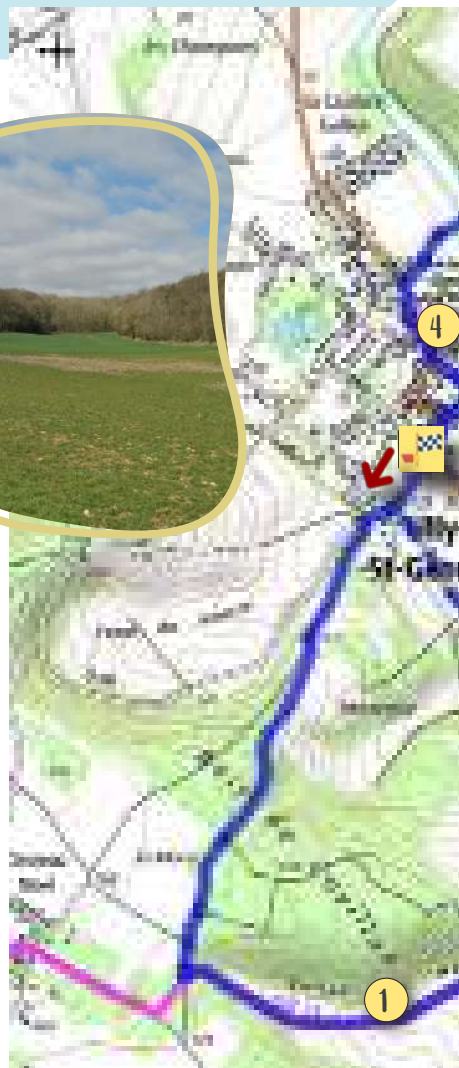
Pour les amateurs de grandes balades !

Un itinéraire qui vous fait emprunter une portion du GR 11, et découvrir deux communes charmantes regorgeant de vieilles pierres.

Le village d'Uilly-Saint-Georges est traversé par le ru de Cires qui prend sa source à Cauvigny.

Le village fut desservi de 1879 à 1948 par la gare d'Uilly-Saint-Georges, sur la ligne de Chemin de fer de Hermes à Beaumont. Dans le centre, admirez l'ancienne grange dimière : elle date du XIV<sup>e</sup> siècle et appartenait à l'abbaye de Saint-Denis. À Foulangues, flânez devant les belles maisons et l'église à clocher octogonal.

Prudence aux abords de la RD 44.



## CURIOSITES / POINTS D'INTERET

- 1 VALLÉE NOË
- 2 MARAIS DE COUPIN
- 3 VILLAGE DE FOULANGUES (EGLISE, ANCIENNES CARRIÈRES)
- 4 ULLY-SAINT-GEORGES (ANCIENNE GRANGE AUX DÎMES, EGLISE SAINT-GEORGES)





# VILLERS-SAINT-SÉPULCRE

« Villers et le Dolmen de la Pierre aux Fées »

Distance Durée Niveau Départ



5 Km



1h30



Facile



Mairie

PROFIL ALTIMÉTRIQUE



Cette découverte du village vous fera parcourir le bourg et le hameau de Hez.

N'hésitez pas à faire un mini crochet par l'église qui surplombe les alentours.

Vous profiterez ensuite, après une traversée des champs, du Dolmen de la Pierre aux Fées, sépulture collective néolithique.

Sur l'une des pierres verticales, un « trou d'homme » de 50 centimètres de diamètre symbolise le passage de la vie à la mort. C'est l'une des particularités des allées couvertes de la civilisation Seine-Oise-Somme.

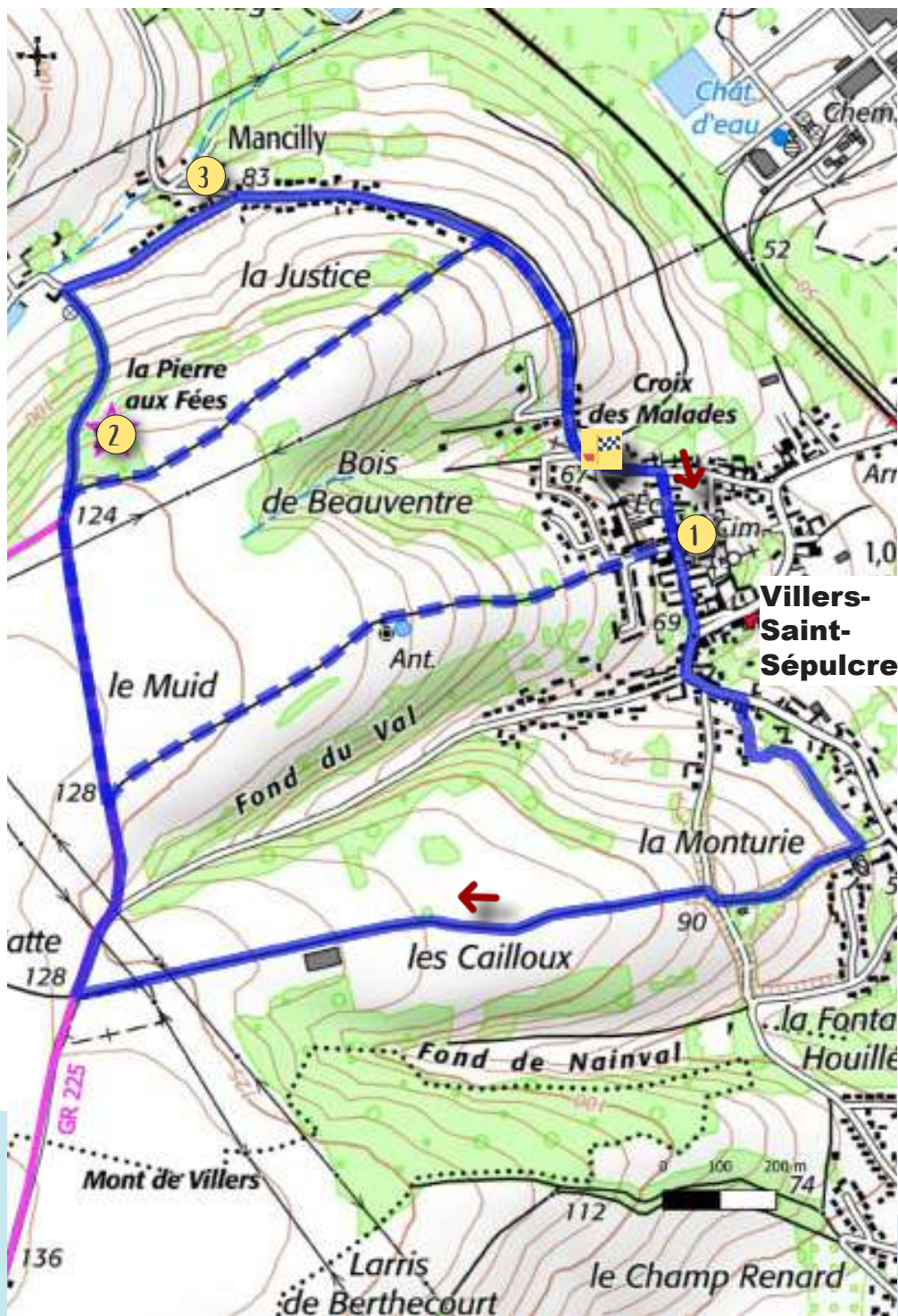
Le retour se fera par le hameau de Hez, où vous pourrez apprécier de jolies propriétés.



## CURIOSITES / POINTS D'INTERET

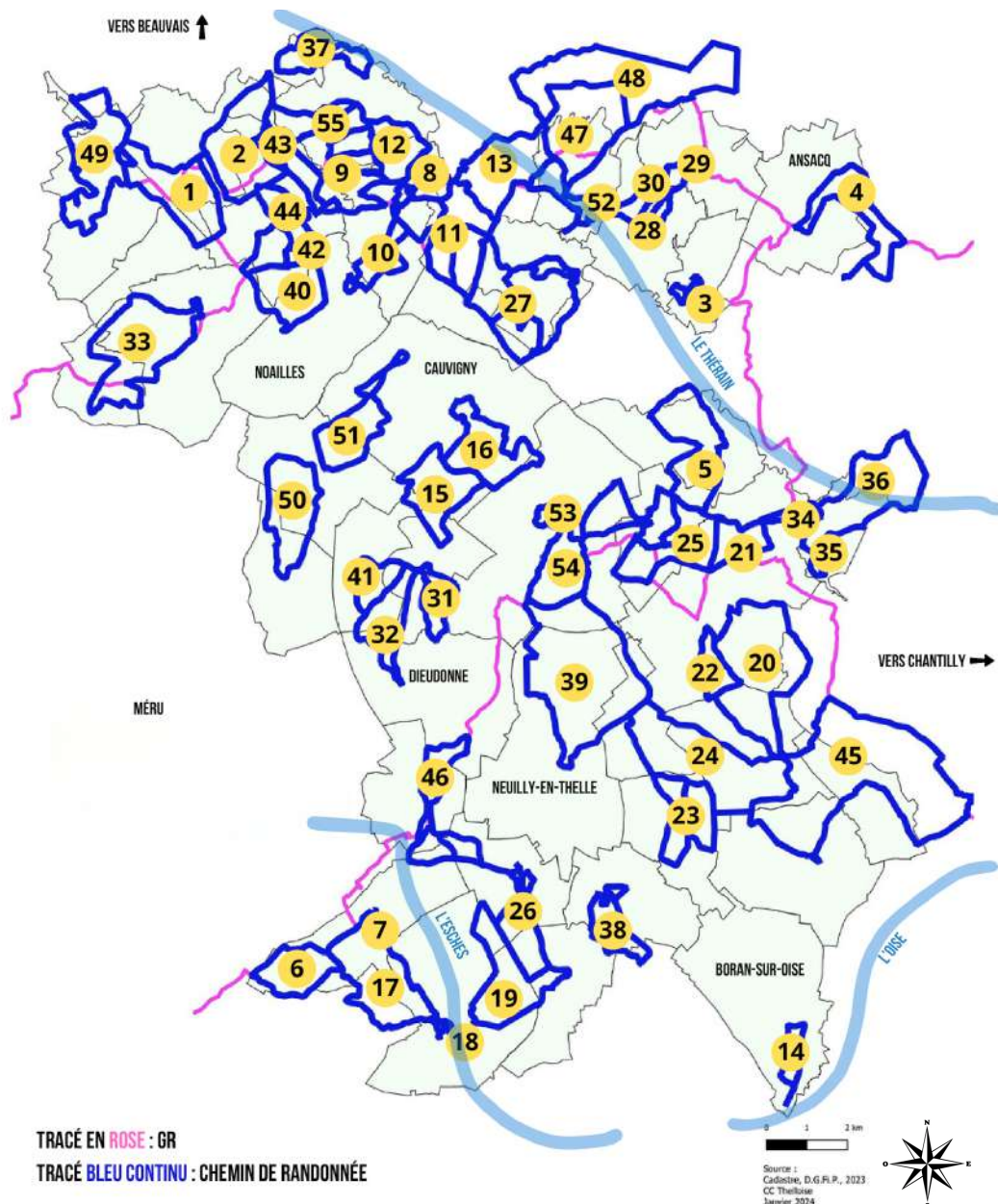
- 1 EGLISE SAINT-MARTIN
- 2 DOLMEN DE LA PIERRE AUX FÉES
- 3 HAMEAU DE HEZ





**Villers-Saint-Sépulcre**

# CARTE GÉNÉRALE DES CIRCUITS PROPOSÉS





# INDEX DES CIRCUITS PAR COMMUNES

Les randonnées de cet ouvrage parcourent souvent plusieurs communes.  
Retrouvez ici quels circuits traversent nos villes et villages :

## ABBECOURT

Randonnées n° 1, 2

## ANGY

Randonnée n° 3

## ANSACQ

Randonnée n° 4

## BALAGNY-SUR-THÉRAIN

Randonnée n° 5

## BELLE-ÉGLISE

Randonnées n° 6, 7, 17

## BERTHECOURT

Randonnées n° 8, 9, 10, 11, 12, 13

## BLAINCOURT-LÈS-PRÉCY

Randonnées n° 20, 24, 45

## BORAN-SUR-OISE

Randonnée n° 14

## CAUVIGNY

Randonnées n° 15, 16, 51

## CHAMBLY

Randonnées n° 17, 18, 19

## CIRES-LÈS-MELLO

Randonnées n° 20, 21, 22

## CROUY-EN-THELLE

Randonnées n° 23, 24

## DIEUDONNE

Randonnées n° 32, 46

## ERCUIS

Randonnées n° 24, 39

## FOULANGUES

Randonnées n° 5, 21, 25, 54

## FRESNOY-EN-THELLE

Randonnées n° 19, 26

## HEILLES

Randonnées n° 11, 27

## HODENC-L'ÉVÊQUE

Randonnée n° 1

## HONDAINVILLE

Randonnées n° 28, 29, 30, 52

## LACHAPELLE-SAINT-PIERRE

Randonnées n° 15, 31, 32, 41

## LE COUDRAY-SUR-THELLE

Randonnée n° 33

## LE MESNIL-EN-THELLE

Randonnées n° 19, 26, 38

## MELLO

Randonnées n° 34, 35, 36

## MONTREUIL-SUR-THÉRAIN

Randonnée n° 37

## MORANGLES

Randonnée n° 38

## MORTEFONTAINE-EN-THELLE

Randonnées n° 50

## MOUCHY-LE-CHÂTEL

Randonnées n° 11, 27

## NEUILLY-EN-THELLE

Randonnée n° 39

## NOAILLES

Randonnées n° 10, 40, 42, 44

## NOVILLERS-LES-CAILLOUX

Randonnée n° 15, 32, 41

## PONCHON

Randonnées n° 2, 9, 42, 43, 44

## PRÉCY-SUR-OISE

Randonnée n° 45

## PUISEUX-LE-HAUBERGER

Randonnées n° 26, 46

## SAINT-FÉLIX

Randonnées n° 47, 48, 52

## SAINT-SULPICE

Randonnée n° 49

## SAINTE-GENEVIÈVE

Randonnées n° 50, 51

## SILLY-TILLARD

Randonnées n° 33, 40, 44

## THURY-SOUS-CLERMONT

Randonnées n° 29, 52

## ULLY-SAINT-GEORGES

Randonnées n° 39, 53, 54

## VILLERS-SAINT-SÉPULCRE

Randonnées n° 9, 12, 43, 55

## VILLERS-SOUS-SAINT-LEU

Randonnée n° 45

LES NUMÉROS  
À CONNAÎTRE  
EN CAS D'URGENCE

112  
NUMÉRO D'APPEL  
D'URGENCE EUROPÉEN

15  
SAMU  
LE SERVICE D'AIDE MÉDICALE URGENT

17  
POLICE  
SECOURS

18  
SAPEURS-  
POMPIERS

114  
NUMÉRO D'URGENCE  
POUR LES PERSONNES  
SOURDES ET  
MALENTENDANTES

## PRÉSERVONS NOS SITES

RÉPUBLIQUE  
FRANÇAISE  
*Liberté  
Égalité  
Fraternité*

 **SURICATE**  
TOUS SENTINELLE DES SPORTS DE NATURE

 **SENTINELLES  
DE LA NATURE**

Soyez acteur de la qualité des sites de randonnée !

Grâce aux programmes **Suric@ate** et **Sentinelles de la nature**, vous pouvez signaler toute anomalie rencontrée sur votre parcours :

un problème de pollution, un besoin de sécurisation, un conflit avec un propriétaire ou d'autres pratiquants. Remplissez les formulaires directement sur les sites [sentinelles.sportsdenature.fr](http://sentinelles.sportsdenature.fr) (activités sportives) et [sentinellesdelanature.fr](http://sentinellesdelanature.fr) (promenades), localisez le problème et envoyez-le.

## TOUS LES OBJETS ABANDONNÉS DANS LA NATURE METTENT BEAUCOUP DE TEMPS POUR SE BIODÉGRADER.

UN MOUCHOIR EN PAPIER  
POLLUTION = 3 MOIS

UNE ÉPLUCHURE DE FRUIT  
POLLUTION = 3 MOIS À 2 ANS

UN MÉGOT  
POLLUTION = 2 ANS

UNE CANETTE OU UNE BOUTEILLE PLASTIQUE  
POLLUTION > 100 À 500 ANS

UNE PILE REPRÉSENTE UNE POLLUTION TRÈS NOCIVE  
POUR LA TERRE ET L'EAU



# MON PENSE-BÊTE



A series of horizontal lines for writing, filling most of the page.

